

Boletim Epidemiológico

COVID-19

BAHIA

COMO SE PREVENIR?



Lave as
mãos com
frequência



Evite contato
com pessoas que
estejam com sintomas
de gripe



Use lenço
descartável
para higiene
nasal



Cubra sempre o
nariz e a boca
com a dobra do
cotovelo ao
espirrar ou tossir



Evite tocar nos
olhos, nariz e
boca



Mantenha seus
ambientes bem
ventilados

CORONAVÍRUS (COVID-19)
A PREVENÇÃO ESTÁ
EM NOSSAS MÃOS



**GOVERNO
DO ESTADO**

SECRETARIA
DA SAÚDE

Situação Epidemiológica Atual

Na Bahia, nas últimas 24 horas, foram registrados 975 casos de Covid-19 (taxa de crescimento de +2,2%), 41 óbitos (+3,0%) e 897 curados (+4,1%). Dos 46.279 casos confirmados desde o início da pandemia, 22.588 já são considerados curados, 22.300 encontram-se ativos e 1.391 tiveram óbitos confirmados. Para todos os casos confirmados foram considerados os resultados laboratoriais, teste rápido e clínico-epidemiológico. Do total de casos confirmados para o Estado, 33.667 (13,82%) foram confirmados laboratorialmente, 1.588 (0,65%) pelo critério clínico-epidemiológico, 10.591 (4,35%) por teste rápido e 433 (0,18 %) confirmados aguardando validação do município. O total de casos notificados foram 243.548, desses 46.279 (19,00%) são casos confirmados, 95.253 (39,11%) são descartados e 102.016 (41,89%) permanecem em investigação epidemiológica (Tabela 1).

Tabela 1. Distribuição dos casos de COVID-19, segundo situação da investigação. Bahia, 2020*.

Classificação	Casos	
	N	%
Confirmados laboratorialmente	33667	13,82
Confirmados clínico epidemiológica	1588	0,65
Confirmados teste rápido	10591	4,35
Aguardando validação dos municípios*	433	0,18
Total	46279	19,00
Descartados	95253	39,11
Em investigação	102016	41,89
Total	243548	100

**Casos confirmados de covid-19 cuja condição clínica permanece sendo acompanhada ou aguarda autorização pelos municípios.*

Fonte: e-SUS-Ve/ Divep e GAL/Lacen, dados obtidos em 21/06/2020, sujeito a alterações.

A plataforma REDCAP não permitiu mais a inclusão de novos casos suspeitos da COVID-19 desde o dia 27/03/2020, assim as notificações de novos casos passaram a ser feitas na nova plataforma (<http://notifica.saude.gov.br>).

O Ministério da Saúde reforça a importância da realização da NOTIFICAÇÃO IMEDIATA dos casos de Síndrome Gripal (SG) leve no e-SUS VE, link (<https://notifica.saude.gov.br/login>) e dos casos de Síndrome Respiratória Aguda Grave (SRAG) hospitalizados no Sistema de Informação de Vigilância da Gripe (SIVEP-Gripe) (<https://sivepgripe.saude.gov.br/sivepgripe/login.html?>).

Desde o dia 14 de maio de 2020, a Secretaria da Saúde do Estado da Bahia, realizou o linkage (co-relação) dos três sistemas oficiais do Ministério da Saúde. (e-SUS Notifica, Gal-Lacen e SivepGripe) para os casos confirmados para COVID-19, em investigação e descartados, que são as fontes federais de elaboração dos boletins epidemiológicos diários e que estão condicionados para que o sistema esteja online.

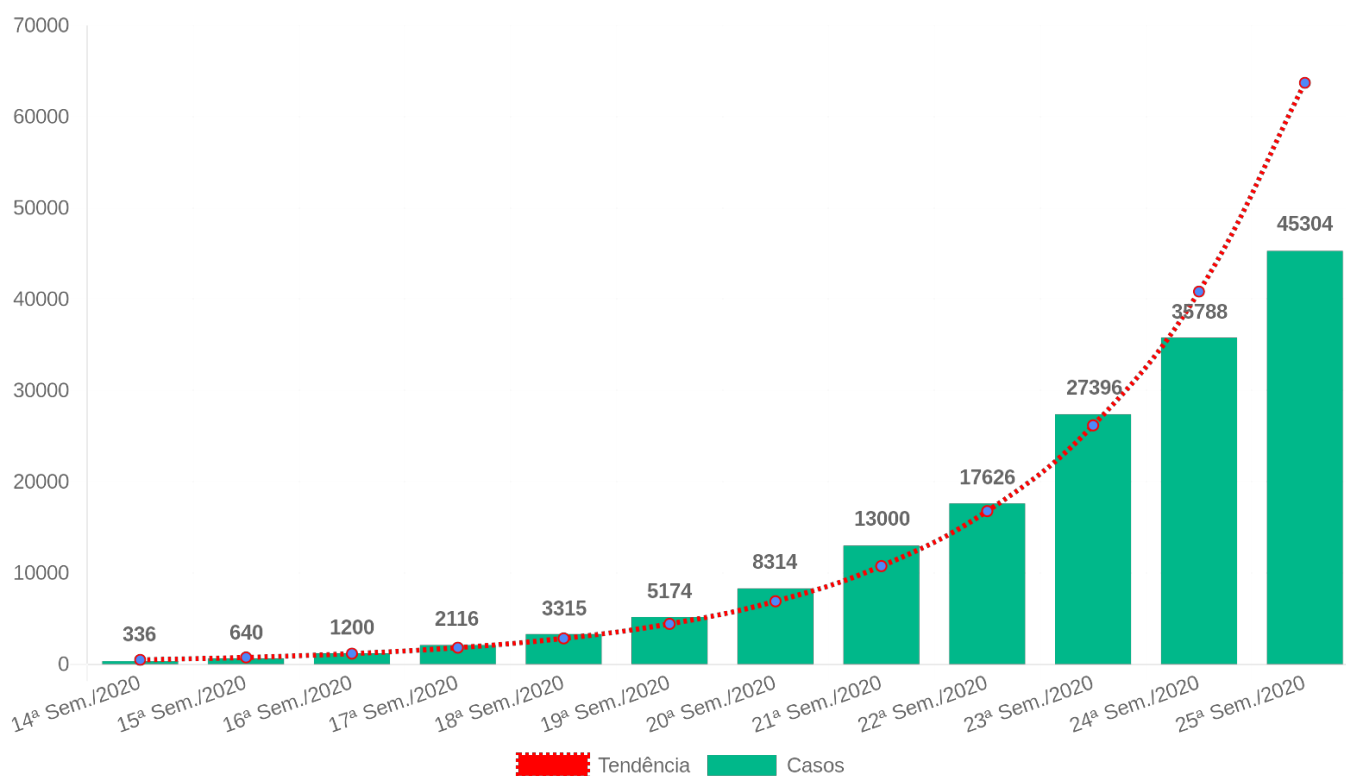
Cumpramos ressaltar que desde o dia 19 de maio de 2020, o boletim do Estado apresenta, na tabela de municípios, uma coluna constando o número de casos por município que está confirmado laboratorialmente e **aguardando a validação dos municípios**. Salientamos que se **não houver** a correção do caso dentro das 24 horas, será considerado como válido o número total de casos notificados e confirmados nos sistemas oficiais.

Ressaltamos que o processo de atualização das informações nos municípios e Estado é dinâmico e complexo. Os dados informados diariamente estão sujeitos a alterações. Considerando a pluralidade de cada município no que diz respeito a porte populacional, infraestrutura e organização dos serviços de saúde, além de todos os desafios que a pandemia de COVID-19 impõe, é possível que haja mudanças no número de casos ou óbitos, em decorrência de inconsistências ou atrasos no repasse das informações ao Estado.

Os casos notificados entre o município e o Estado podem sofrer alterações. Isso acontece porque o município de notificação não é necessariamente o mesmo local de residência do caso ou óbito notificado. Assim, ao concluir o processo de investigação de cada notificação individualmente, cabe às Secretarias Municipais a atualização do Esus-Ve (<https://notifica.saude.gov.br/notificacoes>).

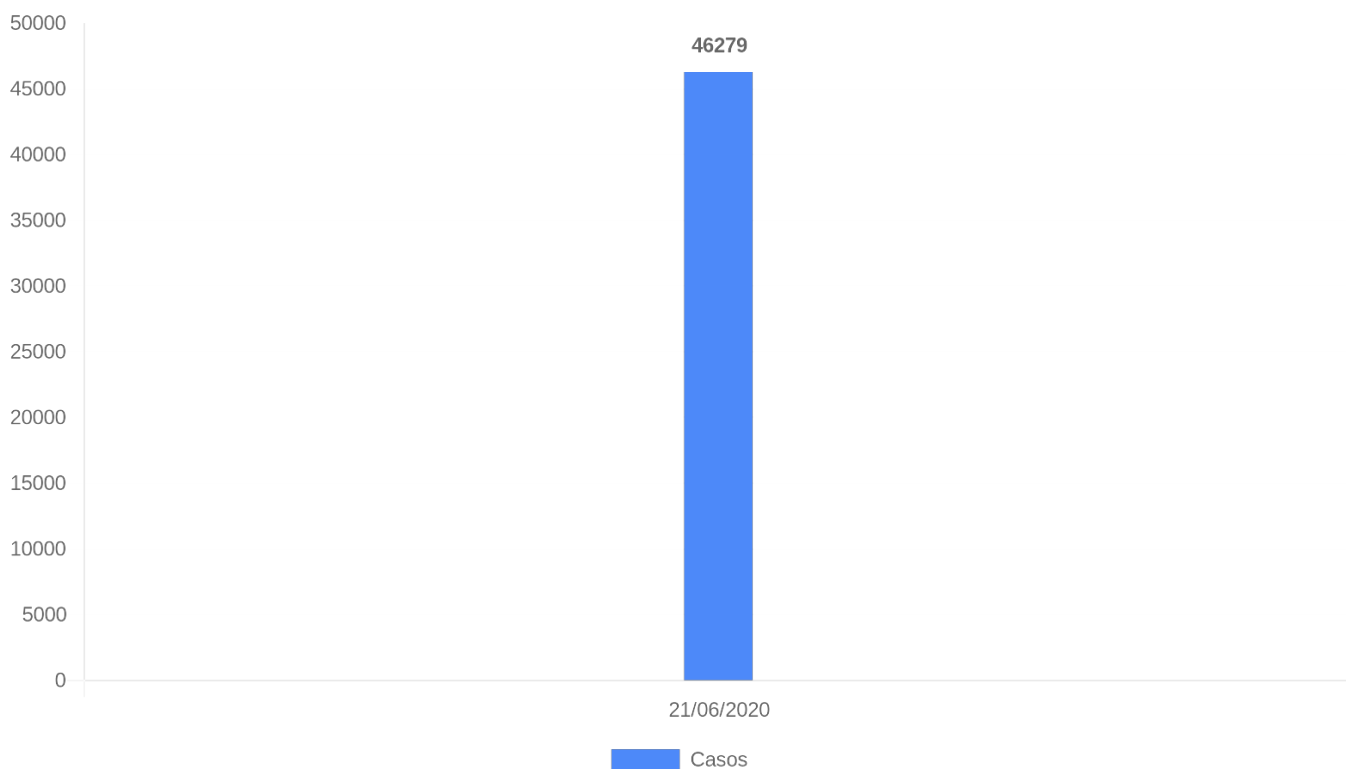
Destaca-se que é de responsabilidade dos municípios a correção das inconsistências verificadas, relativas aos seus municípios, nos boletins epidemiológicos, uma vez que a Vigilância Estadual utiliza os dados informados pelos próprios municípios (prefeituras e unidades de saúde) na base do e-SUS VE. Reiteramos o compromisso em apresentar dados fidedignos ao eliminar as duplicidades das bases nacionais e outros tipos de inconsistências. Frisamos que os casos e óbitos registrados são atualizados por data de notificação.

Figura 1. Distribuição do acumulado de casos confirmados por Covid-19 por semana epidemiológica Bahia, 2020.**



Na Figura 2, observa-se que da 14ª à 24ª semana epidemiológica houve um aumento do número de casos confirmados de COVID-19 na Bahia, com incremento de 10.551,19 % de casos nesse período.

Figura 2. Distribuição do acumulado de casos confirmados por Covid-19 por semana epidemiológica atual Bahia, 2020.**



Até 21/06/2020, no Estado da Bahia, o coeficiente de incidência foi de 311,16/100.000 habitantes. Quanto ao sexo dos casos confirmados, 52,85% foram do sexo feminino, 46,28% foram do sexo masculino e 0,87% sem informação. A faixa etária mais

acometida foi a de 30 a 39 anos, representando 26,85% do total. O coeficiente de incidência por 100.000 habitantes foi maior na faixa etária de 80 anos e mais (613,28/100.000 habitantes), indicando que o risco de adoecer foi maior nesta faixa etária, seguida da faixa de 40 a 49 anos (550,58/100.000 habitantes) (Quadro 1). Ressalta-se que desde o dia 19/06/2020 o coeficiente de incidência está sendo calculado por 100.000 habitantes.

Quadro 1. Distribuição proporcional dos casos confirmados de COVID-19 e coeficiente de incidência (por 100.000 hab) por faixa etária. Bahia, 2020*.

Faixa etária	Casos	%	Pop.	Coef. de Incidência/ 100.000 hab
< 1	384	0,83	221448	173,40
1 a 4	464	1,00	902701	51,40
5 a 9	509	1,10	1260143	40,39
10 a 19	1897	4,10	2821346	67,24
20 a 29	6895	14,90	2781778	247,86
30 a 39	12425	26,85	2294120	541,60
40 a 49	9850	21,28	1789028	550,58
50 a 59	6115	13,21	1266810	482,71
60 a 69	3465	7,49	819344	422,90
70 a 79	2060	4,45	465073	442,94
80 e+	1541	3,33	251273	613,28
ignorado	674	1,46	0	0,00
Total	46279	100	14873064	311,16

Do total de casos confirmados, 23.483 casos (51,06%) pertencem a residentes da capital, percentual que vem aumentando no decorrer das semanas, e os demais casos pertencem ao interior e a região metropolitana do Estado. Os casos confirmados ocorreram em 359 municípios baianos. Destaca-se que há 934 casos confirmados de outros estados que foram atendidos na Bahia. Os municípios com os maiores coeficientes de incidência por 100.000 habitantes foram Ipiaú (1.192,42), Uruçuca (1.062,43), Itajuípe (1.044,36), Gandu (1.009,17) e São José da Vitória (1.007,60) (Quadro 2).

Quadro 2. Número de casos confirmados, proporção e coeficiente de incidência de Covid-19 por município de residência. Bahia, 2020*.

NÚCLEO REGIONAL DE SAÚDE: CENTRO-LESTE

Nº	Município	Confirmados			Total confirmados	Aguardando validação dos municípios	%	População	Coef. de Incidência/ 100.000 hab	Nº de dias após o último caso confirmado
		Laboratorial	Clinico Epidemiológico	Teste Rápido						
1	FEIRA DE SANTANA	1283	1	73	1357	28	2,96	614872	220,70	0
2	SERRINHA	106	3	72	181	0	0,39	80861	223,84	0
3	TEOFILÂNDIA	24	0	109	133	0	0,29	22518	590,64	0
4	ITABERABA	51	1	74	126	0	0,27	64489	195,38	0
5	CONCEIÇÃO DO JACUIPE	120	0	1	121	0	0,26	33153	364,97	0
6	ARACI	47	0	68	115	4	0,25	54379	211,48	0
7	VALENTE	31	0	70	101	0	0,22	28473	354,72	1
8	CONCEIÇÃO DO COITÉ	26	1	52	79	1	0,17	66612	118,60	0
9	SANTA BÁRBARA	75	0	1	76	11	0,17	20791	365,54	1
10	RUY BARBOSA	13	2	40	55	0	0,12	30814	178,49	0
11	IPIRÁ	48	0	3	51	4	0,11	59595	85,58	0
12	AMÉLIA RODRIGUES	34	0	13	47	0	0,10	25102	187,24	0
13	ITAETÉ	0	0	46	46	0	0,10	16056	286,50	0
14	SÃO GONÇALO DOS CAMPOS	21	0	17	38	3	0,08	37550	101,20	0
15	SANTALUZ	16	0	19	35	0	0,08	37348	93,71	0
16	IAÇU	24	0	11	35	0	0,08	24305	144,00	5
17	BARROCAS	17	1	15	33	0	0,07	15978	206,53	2
18	RAFAEL JAMBEIRO	28	0	4	32	1	0,07	22621	141,46	0
19	MONTE SANTO	25	0	7	32	0	0,07	49418	64,75	1
20	CANSANÇÃO	12	1	15	28	0	0,06	34834	80,38	0

21	RETIROLÂNDIA	17	0	9	26	0	0,06	14396	180,61	1
22	PINTADAS	23	0	3	26	1	0,06	10437	249,11	0
23	QUEIMADAS	17	0	7	24	0	0,05	25439	94,34	1
24	ÁGUA FRIA	19	4	1	24	0	0,05	16970	141,43	1
25	TERRA NOVA	21	1	2	24	0	0,05	13033	184,15	1
26	ANGUERA	23	0	0	23	0	0,05	11221	204,97	15
27	CORAÇÃO DE MARIA	20	0	3	23	0	0,05	22605	101,75	0
28	SEABRA	16	0	7	23	0	0,05	44091	52,16	1
29	RIACHÃO DO JACUIPE	11	0	11	22	0	0,05	33436	65,80	1
30	SANTO ESTÊVÃO	11	0	8	19	0	0,04	52850	35,95	0
31	SÃO DOMINGOS	12	0	5	17	0	0,04	9058	187,68	5
32	NORDESTINA	10	3	4	17	0	0,04	13130	129,47	1
33	SANTANÓPOLIS	16	0	0	16	0	0,03	8943	178,91	0
34	TUCANO	8	0	7	15	0	0,03	50687	29,59	7
35	LAMARÃO	6	3	6	15	0	0,03	8307	180,57	10
36	EUCLIDES DA CUNHA	10	0	5	15	0	0,03	60585	24,76	0
37	TANQUINHO	7	2	5	14	0	0,03	7918	176,81	0
38	SERRA PRETA	13	0	1	14	0	0,03	14878	94,10	6
39	QUIJINGUE	7	0	7	14	0	0,03	27580	50,76	0
40	IRARÁ	12	0	1	13	0	0,03	29034	44,78	1
41	CANDEAL	10	0	1	11	0	0,02	8258	133,20	1
42	IBITIARA	2	1	4	7	0	0,02	16339	42,84	4
43	PIATÁ	1	0	6	7	0	0,02	17123	40,88	7
44	MACAJUBA	7	0	0	7	0	0,02	11348	61,68	0
45	MARCIONÍLIO SOUZA	5	0	2	7	0	0,02	10406	67,27	10
46	ANTÔNIO CARDOSO	2	0	4	6	0	0,01	11683	51,36	5
47	ABAÍRA	3	2	0	5	0	0,01	8739	57,21	37
48	ANDARAÍ	1	0	3	4	1	0,01	13143	30,43	0
49	NOVA FÁTIMA	4	0	0	4	0	0,01	7812	51,20	14
50	TEODORO SAMPAIO	3	0	1	4	0	0,01	7425	53,87	1
51	IPECAETÁ	2	0	2	4	0	0,01	14487	27,61	1
52	MUCUGÊ	1	3	0	4	0	0,01	9062	44,14	37
53	BOA VISTA DO TUPIM	3	0	1	4	0	0,01	18576	21,53	23
54	CAPELA DO ALTO ALEGRE	3	0	0	3	0	0,01	11637	25,78	1
55	PÉ DE SERRA	1	0	2	3	0	0,01	13578	22,09	11
56	BONINAL	1	0	2	3	0	0,01	14368	20,88	1
57	PALMEIRAS	1	0	1	2	0	0,00	9019	22,18	10
58	SOUTO SOARES	2	0	0	2	0	0,00	16979	11,78	10
59	UTINGA	2	0	0	2	0	0,00	19178	10,43	29
60	MUNDO NOVO	2	0	0	2	0	0,00	26776	7,47	10
61	BIRITINGA	1	0	0	1	0	0,00	15979	6,26	7
62	BAIXA GRANDE	1	0	0	1	0	0,00	20468	4,89	2
TOTAL		2338	29	831	3198	54	7			

NÚCLEO REGIONAL DE SAÚDE: CENTRO-NORTE

Nº	Município	Confirmados			Total confirmados	Aguardando validação dos municípios	%	População	Coef. de Incidência/100.000 hab	Nº de dias após o último caso confirmado
		Laboratorial	Clinico Epidemiológico	Teste Rápido						
1	JACOBINA	18	1	61	80	1	0,17	80518	99,36	0
2	UMBURANAS	7	5	60	72	0	0,16	19222	374,57	1
3	JOÃO DOURADO	2	0	54	56	0	0,12	25188	222,33	1
4	IRECÊ	11	3	39	53	0	0,12	72967	72,64	0
5	CAPIM GROSSO	7	1	39	47	0	0,10	30662	153,28	0
6	XIQUE-XIQUE	3	2	25	30	0	0,07	46483	64,54	10
7	CALDEIRÃO GRANDE	6	0	16	22	0	0,05	13327	165,08	0
8	MAIRI	6	0	15	21	0	0,05	18676	112,44	0
9	CANARANA	7	0	13	20	0	0,04	26176	76,41	1
10	LAPÃO	2	1	12	15	0	0,03	27223	55,10	0
11	PRESIDENTE DUTRA	2	0	12	14	0	0,03	15142	92,46	6
12	QUIXABEIRA	5	2	2	9	0	0,02	8972	100,31	0

13	MORRO DO CHAPÉU	4	0	4	8	0	0,02	35413	22,59	4
14	SERROLÂNDIA	4	0	3	7	0	0,02	13397	52,25	1
15	MIGUEL CALMON	4	0	3	7	0	0,02	26023	26,90	1
16	CAÉM	3	0	3	6	0	0,01	9213	65,13	1
17	IBIPEBA	0	0	5	5	0	0,01	18211	27,46	20
18	MULUNGU DO MORRO	2	0	3	5	0	0,01	10889	45,92	4
19	MIRANGABA	0	0	5	5	0	0,01	18338	27,27	10
20	AMÉRICA DOURADA	0	0	4	4	0	0,01	16094	24,85	0
21	SÃO GABRIEL	1	0	3	4	0	0,01	18793	21,28	5
22	SÃO JOSÉ DO JACUIPE	1	0	2	3	0	0,01	10462	28,68	11
23	PIRITIBA	1	1	1	3	0	0,01	24755	12,12	16
24	VÁRZEA DA ROÇA	2	0	1	3	0	0,01	14104	21,27	7
25	VÁRZEA NOVA	2	0	0	2	0	0,00	12697	15,75	0
26	BARRA DO MENDES	0	0	2	2	0	0,00	13865	14,42	13
27	GENTIO DO OURO	0	0	2	2	0	0,00	11233	17,80	10
28	OUROLÂNDIA	0	0	1	1	0	0,00	17451	5,73	22
	TOTAL	100	16	390	506	1	1			

NÚCLEO REGIONAL DE SAÚDE: EXTREMO-SUL

Nº	Município	Confirmados			Total confirmados	Aguardando validação dos municípios	%	População	Coef. de Incidência/100.000 hab	Nº de dias após o último caso confirmado
		Laboratorial	Clinico Epidemiológico	Teste Rápido						
1	TEIXEIRA DE FREITAS	192	18	632	842	0	1,84	160487	524,65	0
2	EUNÁPOLIS	110	62	298	470	3	1,03	113380	414,54	0
3	ITAMARAJU	31	17	284	332	0	0,72	64486	514,84	0
4	PORTO SEGURO	175	2	86	263	0	0,57	148686	176,88	0
5	NOVA VIÇOSA	29	6	76	111	0	0,24	43376	255,90	0
6	MUCURI	15	6	85	106	0	0,23	41748	253,90	0
7	SANTA CRUZ CABRÁLIA	47	0	23	70	0	0,15	27778	252,00	1
8	PRADO	27	14	19	60	2	0,13	28174	212,96	0
9	BELMONTE	22	1	29	52	0	0,11	23328	222,91	1
10	IBIRAPUÁ	7	0	43	50	0	0,11	8637	578,90	0
11	MEDEIROS NETO	5	9	32	46	0	0,10	22688	202,75	0
12	ITABELA	21	12	7	40	0	0,09	30584	130,79	1
13	ITAPEBI	40	0	0	40	0	0,09	10259	389,90	0
14	VEREDA	19	0	4	23	0	0,05	6205	370,67	1
15	GUARATINGA	11	8	1	20	0	0,04	20843	95,96	1
16	ALCOBAÇA	3	1	15	19	2	0,04	22470	84,56	0
17	ITANHÉM	3	10	4	17	1	0,04	19405	87,61	5
18	CARAVELAS	6	0	9	15	0	0,03	22016	68,13	0
19	LAJEDÃO	5	0	0	5	0	0,01	3955	126,42	5
	TOTAL	768	166	1647	2581	8	6			

NÚCLEO REGIONAL DE SAÚDE: LESTE

Nº	Município	Confirmados			Total confirmados	Aguardando validação dos municípios	%	População	Coef. de Incidência/100.000 hab	Nº de dias após o último caso confirmado
		Laboratorial	Clinico Epidemiológico	Teste Rápido						
1	SALVADOR	21737	656	1018	23411	72	51,06	2872347	815,05	0
2	LAURO DE FREITAS	821	5	166	992	19	2,16	198440	499,90	0
3	CAMAÇARI	402	67	243	712	1	1,55	299132	238,02	0
4	SIMÕES FILHO	251	28	297	576	20	1,26	134377	428,64	0
5	CANDEIAS	214	76	206	496	2	1,08	87076	569,62	0
6	SANTO ANTÔNIO DE JESUS	164	1	88	253	2	0,55	101512	249,23	0
7	DIAS DÁVILA	109	14	51	174	2	0,38	81089	214,58	0
8	SÃO FRANCISCO DO CONDE	70	0	97	167	4	0,36	39802	419,58	0
9	POJUÇA	67	0	72	139	5	0,30	39519	351,73	1

10	SÃO SEBASTIÃO DO PASSÉ	63	0	68	131	0	0,29	44300	295,71	0
11	MATA DE SÃO JOÃO	87	5	13	105	0	0,23	46583	225,40	0
12	SANTO AMARO	78	0	8	86	0	0,19	60069	143,17	0
13	MADRE DE DEUS	70	4	11	85	0	0,19	21093	402,98	0
14	CRUZ DAS ALMAS	61	0	12	73	0	0,16	63239	115,44	0
15	ITAPARICA	30	3	23	56	0	0,12	22228	251,93	0
16	MARAGOGIPE	51	0	5	56	0	0,12	44677	125,34	0
17	VERA CRUZ	53	0	2	55	0	0,12	43223	127,25	0
18	CONCEIÇÃO DA FEIRA	28	0	26	54	3	0,12	22581	239,14	0
19	MILAGRES	18	0	29	47	0	0,10	10950	429,22	1
20	CASTRO ALVES	5	7	34	46	0	0,10	26264	175,14	0
21	MURITIBA	28	0	18	46	1	0,10	29399	156,47	0
22	ITATIM	9	5	19	33	0	0,07	14487	227,79	0
23	SAUBARA	21	3	8	32	0	0,07	12043	265,71	1
24	PRESIDENTE TANCREDO NEVES	9	1	22	32	0	0,07	27719	115,44	0
25	CONDE	17	0	12	29	0	0,06	25837	112,24	1
26	CACHOEIRA	23	0	4	27	0	0,06	33470	80,67	1
27	AMARGOSA	18	1	4	23	0	0,05	37241	61,76	0
28	MUTUÍPE	9	2	9	20	0	0,04	22221	90,00	7
29	JAGUARIPE	2	0	16	18	0	0,04	18788	95,81	0
30	SANTA TERESINHA	4	1	12	17	0	0,04	10405	163,38	1
31	SAPEAÇU	16	0	1	17	0	0,04	17398	97,71	0
32	LAJE	7	4	5	16	0	0,03	23840	67,11	0
33	NAZARÉ	14	0	2	16	1	0,03	28525	56,09	0
34	CONCEIÇÃO DO ALMEIDA	7	0	8	15	0	0,03	17247	86,97	0
35	SÃO FÉLIX	7	0	7	14	0	0,03	14740	94,98	0
36	SALINAS DA MARGARIDA	4	0	9	13	0	0,03	15667	82,98	4
37	GOVERNADOR MANGABEIRA	11	1	0	12	0	0,03	20722	57,91	1
38	MUNIZ FERREIRA	3	0	4	7	0	0,02	7422	94,31	4
39	CABACEIRAS DO PARAGUAÇU	6	0	0	6	0	0,01	18807	31,90	1
40	VARZEDO	4	0	1	5	0	0,01	8838	56,57	4
41	SÃO FELIPE	3	0	1	4	1	0,01	21074	18,98	0
42	DOM MACEDO COSTA	1	0	2	3	0	0,01	4058	73,93	2
43	SÃO MIGUEL DAS MATAS	1	1	0	2	0	0,00	11675	17,13	11
44	JQUIRIÇÁ	1	0	0	1	0	0,00	14537	6,88	28
45	UBAÍRA	1	0	0	1	0	0,00	19895	5,03	7
46	ARATUIPE	1	0	0	1	0	0,00	8825	11,33	23
	TOTAL	24606	885	2633	28124	133	61			

NÚCLEO REGIONAL DE SAÚDE: NORDESTE

Nº	Município	Confirmados			Total confirmados	Aguardando validação dos municípios	%	População	Coef. de Incidência/ 100.000 hab	Nº de dias após o último caso confirmado
		Laboratorial	Clinico Epidemiológico	Teste Rápido						
1	ALAGOINHAS	214	1	61	276	4	0,60	151596	182,06	0
2	CATU	54	1	102	157	0	0,34	54704	287,00	0
3	ENTRE RIOS	17	19	20	56	0	0,12	41780	134,04	0
4	ITAPICURU	7	0	49	56	0	0,12	35576	157,41	0
5	RIBEIRA DO POMBAL	43	4	6	53	0	0,12	53807	98,50	0
6	NOVA SOURE	3	1	36	40	1	0,09	26947	148,44	28
7	APORÁ	6	1	27	34	0	0,07	17731	191,75	1
8	RIO REAL	25	1	7	33	0	0,07	40732	81,02	1
9	PARIPIRANGA	5	0	11	16	0	0,03	28989	55,19	0
10	BANZAE	3	7	4	14	0	0,03	13229	105,83	1
11	SÁTIRO DIAS	10	0	1	11	0	0,02	17273	63,68	7
12	JANDAÍRA	4	4	2	10	0	0,02	10709	93,38	1
13	CORONEL JOÃO SÁ	1	0	9	10	0	0,02	15895	62,91	19
14	ADUSTINA	4	0	5	9	0	0,02	17040	52,82	0

15	INHAMBUPE	5	0	3	8	0	0,02	39926	20,04	1
16	ITANAGRA	5	0	3	8	0	0,02	6441	124,20	11
17	CRISÓPOLIS	4	2	1	7	0	0,02	21103	33,17	4
18	ACAJUTIBA	3	0	4	7	0	0,02	15159	46,18	1
19	ESPLANADA	6	0	1	7	0	0,02	37237	18,80	4
20	CARDEAL DA SILVA	7	0	0	7	0	0,02	9295	75,31	12
21	OLINDINA	1	0	5	6	1	0,01	28229	21,25	11
22	RIBEIRA DO AMPARO	1	1	3	5	0	0,01	14592	34,27	0
23	CICERO DANTAS	2	0	2	4	0	0,01	32515	12,30	9
24	ARAMARI	2	0	2	4	0	0,01	11397	35,10	1
25	OURIÇANGAS	3	0	1	4	0	0,01	8564	46,71	1
26	NOVO TRIUNFO	0	0	4	4	0	0,01	15440	25,91	1
27	CIPÓ	1	0	2	3	0	0,01	17300	17,34	10
28	ANTAS	0	0	2	2	0	0,00	19291	10,37	16
29	ARAÇAS	1	0	1	2	0	0,00	12177	16,42	21
30	FÁTIMA	1	0	1	2	0	0,00	17890	11,18	19
31	SÍTIO DO QUINTO	0	0	1	1	0	0,00	9986	10,01	17
32	PEDRÃO	1	0	0	1	0	0,00	7347	13,61	21
TOTAL		439	42	376	857	6	2			

NÚCLEO REGIONAL DE SAÚDE: NORTE

Nº	Município	Confirmados			Total confirmados	Aguardando validação dos municípios	%	População	Coef. de Incidência/ 100.000 hab	Nº de dias após o último caso confirmado
		Laboratorial	Clinico Epidemiológico	Teste Rápido						
1	JUAZEIRO	87	0	230	317	0	0,69	216707	146,28	0
2	PAULO AFONSO	76	4	42	122	0	0,27	117782	103,58	0
3	SOBRADINHO	24	1	84	109	4	0,24	23191	470,01	1
4	SENHOR DO BONFIM	20	0	66	86	3	0,19	79015	108,84	0
5	CURAÇA	18	0	43	61	0	0,13	34700	175,79	0
6	CASA NOVA	5	0	52	57	0	0,12	71969	79,20	0
7	JAGUARARI	4	10	40	54	0	0,12	33570	160,86	0
8	PILÃO ARCADE	6	0	40	46	0	0,10	35048	131,25	13
9	CAMPO FORMOSO	14	0	31	45	2	0,10	71206	63,20	0
10	CAMPO ALEGRE DE LOURDES	9	0	20	29	0	0,06	28798	100,70	4
11	REMANSO	14	0	12	26	0	0,06	41008	63,40	19
12	SENTO SÉ	0	0	20	20	0	0,04	40684	49,16	1
13	FILADÉLFIA	2	0	12	14	0	0,03	16377	85,49	0
14	GLÓRIA	7	0	6	13	0	0,03	15221	85,41	0
15	CANUDOS	0	0	12	12	0	0,03	16668	71,99	10
16	PONTO NOVO	10	0	0	10	0	0,02	14914	67,05	1
17	UAUÁ	1	0	7	8	0	0,02	24240	33,00	0
18	SANTA BRÍGIDA	3	0	4	7	0	0,02	14213	49,25	1
19	ITIÚBA	0	0	6	6	1	0,01	36089	16,63	16
20	RODELAS	2	0	4	6	0	0,01	9331	64,30	20
21	PINDOBAÇU	0	0	6	6	0	0,01	20150	29,78	9
22	JEREMOABO	4	0	1	5	0	0,01	40463	12,36	4
23	ANTÔNIO GONÇALVES	2	0	2	4	0	0,01	11798	33,90	5
24	ANDORINHA	1	0	2	3	0	0,01	14595	20,55	4
25	PEDRO ALEXANDRE	1	0	1	2	0	0,00	16667	12,00	5
26	CHORROCHÓ	0	0	2	2	0	0,00	11177	17,89	13
27	ABARÉ	0	0	1	1	0	0,00	20086	4,98	1
TOTAL		310	15	746	1071	10	2			

NÚCLEO REGIONAL DE SAÚDE: OESTE

Nº	Município	Confirmados			Total confirmados	Aguardando validação dos municípios	%	População	Coef. de Incidência/ 100.000 hab	Nº de dias após o último caso confirmado
		Laboratorial	Clinico Epidemiológico	Teste Rápido						
1	BARREIRAS	133	0	76	209	0	0,46	155439	134,46	0
2	LUÍS EDUARDO	79	0	46	125	0	0,27	87519	142,83	0

3	MAGALHÃES									
3	SÃO DESIDÉRIO	14	0	28	42	0	0,09	33742	124,47	2
4	BOM JESUS DA LAPA	16	1	23	40	0	0,09	69148	57,85	1
5	RIACHÃO DAS NEVES	16	0	22	38	0	0,08	22339	170,11	1
6	OLIVEIRA DOS BREJINHOS	14	0	19	33	0	0,07	21825	151,20	1
7	MANSIDÃO	3	3	27	33	0	0,07	13643	241,88	1
8	BARRA	16	0	5	21	0	0,05	53578	39,20	2
9	BURITIRAMA	7	0	8	15	0	0,03	21174	70,84	6
10	IBOTIRAMA	11	0	0	11	0	0,02	26927	40,85	1
11	MUQUÊM DE SÃO FRANCISCO	6	0	3	9	0	0,02	11348	79,31	1
12	MORPARÁ	7	0	2	9	0	0,02	8519	105,65	1
13	SANTA RITA DE CÁSSIA	2	1	6	9	0	0,02	28338	31,76	10
14	FORMOSA DO RIO PRETO	5	0	2	7	0	0,02	25591	27,35	15
15	CRISTÓPOLIS	5	1	1	7	0	0,02	13910	50,32	16
16	COCOS	7	0	0	7	0	0,02	18777	37,28	24
17	SERRA DO RAMALHO	3	0	1	4	0	0,01	31472	12,71	14
18	CORRENTINA	0	1	3	4	0	0,01	32137	12,45	13
19	TABOCCAS DO BREJO VELHO	0	0	3	3	0	0,01	12518	23,97	1
20	BAIANÓPOLIS	2	0	0	2	0	0,00	13877	14,41	3
21	SANTA MARIA DA VITÓRIA	2	0	0	2	0	0,00	39845	5,02	38
22	ANGICAL	1	0	0	1	0	0,00	13977	7,15	13
23	PARATINGA	1	0	0	1	0	0,00	32000	3,13	19
24	WANDERLEY	0	0	1	1	0	0,00	12238	8,17	18
25	JABORANDI	0	0	1	1	0	0,00	8385	11,93	29
26	CATOLÂNDIA	1	0	0	1	0	0,00	3577	27,96	8
	TOTAL	351	7	277	635	0	1			

NÚCLEO REGIONAL DE SAÚDE: SUDOESTE

Nº	Município	Confirmados			Total confirmados	Aguardando validação dos municípios	%	População	Coef. de Incidência/ 100.000 hab	Nº de dias após o último caso confirmado
		Laboratorial	Clinico Epidemiológico	Teste Rápido						
1	VITÓRIA DA CONQUISTA	220	1	279	500	1	1,09	338480	147,72	0
2	BRUMADO	77	7	35	119	0	0,26	67195	177,10	0
3	URANDI	10	0	106	116	0	0,25	16658	696,36	4
4	POÇÕES	17	1	87	105	0	0,23	46871	224,02	0
5	IGUAÍ	24	0	72	96	0	0,21	26916	356,67	0
6	GUANAMBI	10	0	61	71	0	0,15	84481	84,04	1
7	CÂNDIDO SALES	9	11	46	66	0	0,14	25189	262,02	0
8	ENCRUZILHADA	4	0	49	53	0	0,12	17006	311,65	0
9	ITAPETINGA	36	0	4	40	0	0,09	76147	52,53	1
10	PIRIPÁ	21	1	17	39	0	0,09	10707	364,25	1
11	CAATIBA	3	0	26	29	1	0,06	6758	429,12	0
12	POTIRAGUA	2	0	21	23	0	0,05	7224	318,38	11
13	ITARANTIM	4	0	16	20	0	0,04	19747	101,28	0
14	PLANALTO	3	0	16	19	0	0,04	26265	72,34	4
15	BARRA DO CHOÇA	9	0	9	18	0	0,04	31603	56,96	5
16	ITORORÓ	6	1	11	18	0	0,04	20382	88,31	0
17	CAETITÉ	4	0	13	17	0	0,04	50975	33,35	2
18	CONDEÚBA	12	0	5	17	0	0,04	17247	98,57	4
19	PALMAS DE MONTE ALTO	1	0	16	17	0	0,04	21750	78,16	10
20	IBICUI	2	0	13	15	0	0,03	16198	92,60	1
21	LIVRAMENTO DE NOSSA SENHORA	8	0	6	14	0	0,03	45732	30,61	1
22	RIACHO DE SANTANA	3	0	11	14	0	0,03	35421	39,52	10
23	PINDAÍ	0	0	12	12	0	0,03	16260	73,80	2
24	ARACATU	6	0	6	12	0	0,03	13135	91,36	10
25	BOQUIRA	6	0	4	10	0	0,02	21508	46,49	10
26	CANDIBA	1	0	8	9	0	0,02	14319	62,85	1
27	LICÍNIO DE	2	0	7	9	0	0,02	12388	72,65	6

28	ALMEIDA	5	0	2	7	0	0,02	8641	81,01	8
29	MAIQUINIQUE	0	0	7	7	0	0,02	10112	69,22	19
30	MORTUGABA	1	5	0	6	0	0,01	12042	49,83	4
31	PARAMIRIM	3	1	1	5	0	0,01	21607	23,14	29
32	IBIPITANGA	0	0	5	5	0	0,01	14902	33,55	14
33	ANAGÉ	2	0	2	4	0	0,01	22005	18,18	1
34	RIO DO ANTÔNIO	1	0	3	4	0	0,01	15371	26,02	16
35	DOM BASÍLIO	2	0	2	4	0	0,01	12199	32,79	0
36	RIO DO PIRES	2	0	1	3	0	0,01	11655	25,74	29
37	CARAÍBAS	1	0	2	3	0	0,01	8951	33,52	20
38	MACARANI	3	0	0	3	0	0,01	18755	16,00	16
39	MACAÚBAS	2	0	1	3	0	0,01	49826	6,02	4
40	NOVA CANAÃ	1	0	2	3	0	0,01	16462	18,22	1
41	TREMEDAL	1	1	0	2	0	0,00	16394	12,20	9
42	ITAMBÉ	2	0	0	2	0	0,00	23049	8,68	1
43	JACARACI	1	0	1	2	0	0,00	14842	13,48	14
44	JUSSIAPE	1	0	1	2	0	0,00	6186	32,33	12
45	CAETANOS	2	0	0	2	0	0,00	14542	13,75	37
46	GUAJERU	0	0	2	2	0	0,00	6937	28,83	13
47	RIBEIRÃO DO LARGO	1	0	0	1	0	0,00	5812	17,21	19
48	ITUAÇU	1	0	0	1	0	0,00	18962	5,27	20
49	MAETINGA	0	0	1	1	0	0,00	3161	31,64	16
50	MALHADA	0	0	1	1	0	0,00	16845	5,94	14
51	FIRMINO ALVES	0	0	1	1	0	0,00	5617	17,80	18
52	BARRA DA ESTIVA	0	0	1	1	0	0,00	20598	4,85	14
53	BOM JESUS DA SERRA	1	0	0	1	0	0,00	9880	10,12	21
54	CARINHANHA	0	0	1	1	0	0,00	29018	3,45	15
55	CORDEIROS	0	0	1	1	0	0,00	8614	11,61	10
56	MALHADA DE PEDRAS	1	0	0	1	0	0,00	8393	11,91	20
	TOTAL	534	29	994	1557	2	3			

NÚCLEO REGIONAL DE SAÚDE: SUL

Nº	Município	Confirmados			Total confirmados	Aguardando validação dos municípios	%	População	Coef. de Incidência/ 100.000 hab	Nº de dias após o último caso confirmado
		Laboratorial	Clinico Epidemiológico	Teste Rápido						
1	ITABUNA	1100	63	577	1740	26	3,80	213223	816,05	0
2	ILHÉUS	886	30	114	1030	3	2,25	162327	634,52	0
3	JEQUIÉ	313	3	402	718	3	1,57	155966	460,36	0
4	IPIAÚ	219	160	168	547	0	1,19	45873	1.192,42	0
5	GANDU	131	1	195	327	0	0,71	32403	1.009,17	0
6	VALENÇA	129	7	140	276	4	0,60	96562	285,83	0
7	URUÇUCA	133	4	81	218	0	0,48	20519	1.062,43	0
8	CAMACAN	39	16	161	216	0	0,47	31988	675,25	0
9	ITAJUÍPE	100	20	94	214	0	0,47	20491	1.044,36	1
10	ITACARÉ	79	0	1	80	0	0,17	28296	282,73	1
11	IBICARAÍ	25	5	49	79	0	0,17	21689	364,24	0
12	JAGUAQUARA	25	0	34	59	0	0,13	54423	108,41	0
13	SÃO JOSÉ DA VITÓRIA	19	0	38	57	0	0,12	5657	1.007,60	1
14	WENCESLAU GUIMARÃES	24	0	32	56	0	0,12	21101	265,39	1
15	UBATÁ	34	5	15	54	0	0,12	27035	199,74	4
16	BUERAREMA	38	0	15	53	0	0,12	18349	288,84	1
17	AURELINO LEAL	10	2	39	51	1	0,11	11531	442,29	0
18	UBAITABA	14	8	27	49	0	0,11	19056	257,14	0
19	IBIRATAIA	28	5	13	46	0	0,10	15312	300,42	1
20	COARACI	34	0	11	45	2	0,10	16993	264,81	1
21	ITAGIBÁ	24	0	19	43	0	0,09	14579	294,94	1
22	IBIRAPITANGA	15	2	23	40	0	0,09	23375	171,12	0
23	TEOLÂNDIA	6	1	26	33	0	0,07	14943	220,84	0
24	CANAVIEIRAS	26	3	1	30	0	0,07	31099	96,47	16
25	FLORESTA AZUL	7	2	21	30	0	0,07	10629	282,25	0
26	CAIRU	18	0	12	30	0	0,07	18176	165,05	1
27	MARAÚ	19	4	3	26	0	0,06	20570	126,40	0
28	JITAÚNA	8	0	15	23	0	0,05	11166	205,98	4
29	PAU BRASIL	13	0	10	23	0	0,05	9831	233,95	0
30	IGRAPIÚNA	6	6	11	23	0	0,05	13226	173,90	1
31	MARACÁS	10	0	9	19	0	0,04	20834	91,20	0

32	ITAPÉ	10	8	0	18	0	0,04	8761	205,46	0
33	PIRAÍ DO NORTE	10	0	8	18	0	0,04	10023	179,59	0
34	CAMAMU	11	0	7	18	0	0,04	35316	50,97	1
35	GONGOGI	12	0	5	17	0	0,04	7128	238,50	10
36	TAPEROÁ	16	0	1	17	0	0,04	21074	80,67	7
37	MANOEL VITORINO	7	0	9	16	0	0,03	13240	120,85	5
38	DÁRIO MEIRA	5	0	11	16	0	0,03	10710	149,39	7
39	ITUBERÁ	9	1	2	12	0	0,03	28602	41,96	1
40	BARRO PRETO	5	0	7	12	0	0,03	5591	214,63	5
41	ITAPITANGA	6	0	5	11	0	0,02	10313	106,66	7
42	NOVA IBIÁ	3	0	8	11	0	0,02	6591	166,89	0
43	AIQUARA	5	0	5	10	0	0,02	4446	224,92	2
44	SANTA CRUZ DA VITÓRIA	3	0	7	10	0	0,02	6315	158,35	6
45	BREJÕES	1	0	9	10	0	0,02	14295	69,95	0
46	ITAGI	4	0	5	9	0	0,02	12351	72,87	16
47	LAFAIETE COUTINHO	6	0	3	9	0	0,02	3724	241,68	0
48	UNA	8	0	1	9	0	0,02	19002	47,36	11
49	SANTA INÊS	4	0	3	7	0	0,02	10631	65,85	0
50	APUAREMA	1	0	6	7	0	0,02	7330	95,50	0
51	SANTA LUZIA	7	0	0	7	0	0,02	12597	55,57	12
52	NILO PEÇANHA	5	0	1	6	0	0,01	13997	42,87	1
53	LAJEDO DO TABOCAL	6	0	0	6	0	0,01	8562	70,08	37
54	ALMADINA	2	0	3	5	0	0,01	5464	91,51	10
55	JUSSARI	1	0	4	5	0	0,01	5833	85,72	14
56	MASCOTE	3	1	1	5	0	0,01	13822	36,17	6
57	BARRA DO ROCHA	3	0	2	5	0	0,01	5714	87,50	16
58	CRAVOLÂNDIA	3	0	1	4	0	0,01	5349	74,78	7
59	IRAMAIA	2	0	0	2	0	0,00	8537	23,43	11
60	ARATACA	2	0	0	2	0	0,00	11019	18,15	37
61	ITAQUARA	1	0	0	1	0	0,00	8319	12,02	22
62	ITIRUÇU	0	0	1	1	0	0,00	12576	7,95	11
63	BOA NOVA	0	0	1	1	0	0,00	12633	7,92	7
	TOTAL	3693	357	2472	6522	39	14			

LPI/OUTROS ESTADOS

Nº	Município	Confirmados			Total confirmados	Aguardando validação dos municípios	%	População	Coef. de Incidência/100.000 hab	Nº de dias após o último caso confirmado
		Laboratorial	Clinico Epidemiológico	Teste Rápido						
	Outros Estados	493	42	219	754	180	1,64	0	0,00	1
	Municípios novos com LPI diferente da residência*	35	0	6	41	0	0,09	0	0,00	0
	TOTAL	528	42	225	795	180	2			

*Os casos dos municípios de Amargosa (4), Biritinga (1), Bom Jesus da Lapa (1), Camamu (1) Cristópolis (1), Feira de Santana (2), Inhambupe (1), Lapão (1), Maragogipe (1), Miguel Calmon (1), Morro do Chapéu (2), Muritiba (1), Ponto Novo (1), Ruy Barbosa (1), Saubara (1), Saúde (1), Ubaíra (1) e Vereda (1) apresentaram Local Provável de Infecção (LPI) em Salvador; *1 caso de Alagoinhas com LPI em Recife; *1 caso de Cabaceiras do Paraguaçu com LPI em Fortaleza/CE; *1 caso de Catu com LPI em Lauro de Freitas; *1 caso de Mirante com LPI em Bom Jesus da Serra; *1 caso de Santa Cruz Cabrália com LPI em Camacan; *1 caso de Santa Inês com LPI em Jequié; *4 casos residente de outro estado com LPI fora da Bahia; *2 casos de Cruz das Almas com LPI em Tocantins e outro (1) no Rio de Janeiro; *1 caso de Pilão Arcado com LPI em Tocantins; *1 caso de Caetanos com LPI em Vitória da Conquista. *1 caso de Nova Ibiá com LPI em Manaus; *1 caso de Ubaíra com LPI em Valença; 1 caso de Serra do Ramalho com LPI em Alagoas; 1 caso de Mulungu do Morro com LPI em outro estado (São Paulo); *1 caso de Miguel Calmon com LPI em Serrolândia.

*Após investigação epidemiológica realizada pelos municípios e oficializada através de ofícios pelos respectivos Secretários de Saúde, foram realizadas as seguintes alterações: 01 caso confirmado do município de Tanhaçu foi validado como residente de Coaraci; 1 caso confirmado do município de Medeiros Neto foi validado como residente de Teixeira de Freitas; 2 casos confirmados do município de Itamaraju foram validados como residentes de Prado; 1 caso confirmado do município de Lapão foi validado como residente de Irecê.

Quadro 3. Municípios com casos ativos. Bahia, 2020*.

N	Municípios	Nº casos ativos
1	SALVADOR	10181
2	FEIRA DE SANTANA	716
3	ITABUNA	677
4	TEIXEIRA DE FREITAS	643
5	LAURO DE FREITAS	424
6	CAMAÇARI	374
7	ILHÉUS	368
8	SIMÕES FILHO	282
9	EUNÁPOLIS	274
10	GANDU	268
11	JEQUIÉ	247
12	JUAZEIRO	227
13	VALENÇA	222
14	VITÓRIA DA CONQUISTA	208
15	ALAGOINHAS	196
16	CANDEIAS	195
17	IPIAÚ	182
18	SANTO ANTÔNIO DE JESUS	170
19	PORTO SEGURO	148
20	SERRINHA	127
21	CAMACAN	123
22	BARREIRAS	118
23	TEOFILÂNDIA	117
24	CATU	116
25	ITAMARAJU	113
26	CONCEIÇÃO DO JACUIPE	107
27	ITAJUIPE	105
28	ITABERABA	101
29	ARACI	100
30	URUÇUCA	94
31	POÇÕES	94
32	IGUAÍ	93
33	LUÍS EDUARDO MAGALHÃES	92
34	SÃO FRANCISCO DO CONDE	89
35	POJUCA	81
36	PAULO AFONSO	81
37	SOBRADINHO	77
38	BRUMADO	71
39	CONCEIÇÃO DO COITÉ	67
40	DIAS DÁVILA	66
41	SANTO AMARO	60
42	ITACARÉ	58
43	MUCURI	56
44	MADRE DE DEUS	56
45	IBICARAÍ	56
46	VALENTE	55
47	SANTA BÁRBARA	54
48	NOVA VIÇOSA	53
49	MATA DE SÃO JOÃO	53
50	SENHOR DO BONFIM	48
51	RUY BARBOSA	48
52	SANTA CRUZ CABRÁLIA	47
53	PRADO	47
54	MARAGOGIPE	47
55	WENCESLAU GUIMARÃES	46
56	BELMONTE	45
57	CAMPO FORMOSO	44
58	SÃO SEBASTIÃO DO PASSÉ	43
59	JOÃO DOURADO	43
60	CRUZ DAS ALMAS	43
61	IPIRÁ	42
62	CÂNDIDO SALES	41
63	VERA CRUZ	40
64	SÃO JOSÉ DA VITÓRIA	39

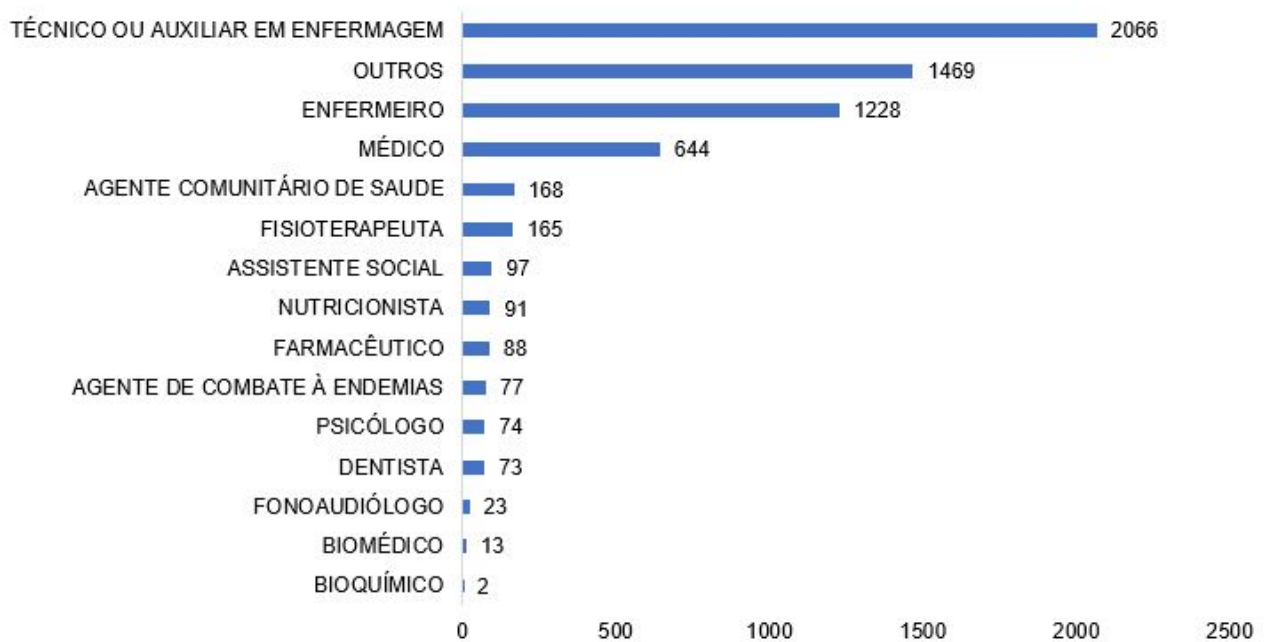
65	MEDEIROS NETO	39
66	IRECÊ	39
67	MURITIBA	38
68	ENCRUZILHADA	38
69	ENTRE RIOS	37
70	CONCEIÇÃO DA FEIRA	37
71	RIACHÃO DAS NEVES	36
72	JACOBINA	36
73	AURELINO LEAL	36
74	JAGUARARI	34
75	ITAPEBI	34
76	UMBURANAS	33
77	URANDI	32
78	TEOLÂNDIA	32
79	RIBEIRA DO POMBAL	32
80	MANSIDÃO	31
81	UBATÁ	30
82	CASA NOVA	30
83	PRESIDENTE TANCREDO NEVES	29
84	MONTE SANTO	29
85	IBIRAPUÁ	29
86	ITAPICURU	28
87	IBIRATAIA	28
88	IBIRAPITANGA	28
89	CAATIBA	28
90	UBAITABA	27
91	SÃO GONÇALO DOS CAMPOS	27
92	ITAPETINGA	27
93	AMÉLIA RODRIGUES	27
94	PINTADAS	26
95	ITAPARICA	26
96	APORÁ	25
97	RAFAEL JAMBEIRO	24
98	JAGUAQUARA	23
99	GUANAMBI	23
100	CONDE	23
101	FLORESTA AZUL	22
102	SÃO DESIDÉRIO	21
103	MILAGRES	21
104	ITABELA	21
105	CURAÇÁ	21
106	CAPIM GROSSO	21
107	TERRA NOVA	20
108	SANTALUZ	20
109	PIRIPÁ	20
110	OLIVEIRA DOS BREJINHOS	20
111	NOVA SOURE	20
112	MARAÚ	20
113	GUARATINGA	20
114	BARRA	20
115	RIO REAL	19
116	ITAGIBÁ	19
117	ÁGUA FRIA	18
118	PLANALTO	18
119	MAIRI	18
120	IGRAPIÚNA	18
121	CORAÇÃO DE MARIA	18
122	CASTRO ALVES	18
123	CACHOEIRA	18
124	BUERAREMA	18
125	SENTO SÉ	17
126	BARROCAS	17
127	PALMAS DE MONTE ALTO	16
128	ITATIM	16
129	ITARANTIM	16
130	SAPEAÇU	15
131	QUEIMADAS	15

132	PIRAÍ DO NORTE	15
133	CALDEIRÃO GRANDE	15
134	ALCOBAÇA	15
135	VEREDA	14
136	SÃO DOMINGOS	14
137	SAUBARA	14
138	QUIJINGUE	14
139	PARIPIRANGA	14
140	LAPÃO	14
141	IBICUI	14
142	IAÇU	14
143	BOM JESUS DA LAPA	14
144	RETIROLÂNDIA	13
145	POTIRAGUÁ	13
146	PILÃO ARCADEO	13
147	CANSANÇÃO	13
148	CANARANA	13
149	TUCANO	12
150	SÃO FÉLIX	12
151	SANTO ESTEVÃO	12
152	MARACÁS	12
153	JAGUARIPE	12
154	ITORORÓ	12
155	ITAPÉ	12
156	ITANHÉM	12
157	CARAVELAS	12
158	CAETITÉ	12
159	BURITIRAMA	12
160	SERRA PRETA	11
161	SANTANÓPOLIS	11
162	RIACHÃO DO JACUÍPE	11
163	PRESIDENTE DUTRA	11
164	PINDAÍ	11
165	NAZARÉ	11
166	JITAÚNA	11
167	IRARÁ	11
168	CANDEAL	11
169	CAIRU	11
170	TANQUINHO	10
171	NOVA IBIÁ	10
172	LAMARÃO	10
173	LAJE	10
174	IBOTIRAMA	10
175	CONDEÚBA	10
176	CONCEIÇÃO DO ALMEIDA	10
177	CAMAMU	10
178	BREJÕES	10
179	SEABRA	9
180	SALINAS DA MARGARIDA	9
181	MUQUÉM DE SÃO FRANCISCO	9
182	GLÓRIA	9
183	XIQUE-XIQUE	8
184	JANDAÍRA	8
185	ITAETÉ	8
186	GOVERNADOR MANGABEIRA	8
187	FILADÉLFIA	8
188	COARACI	8
189	BARRO PRETO	8
190	UAUÁ	7
191	TAPEROÁ	7
192	SANTA RITA DE CÁSSIA	7
193	PAU BRASIL	7
194	MAIQUINIQUE	7
195	MACAJUBA	7
196	LIVRAMENTO DE NOSSA SENHORA	7
197	LICÍNIO DE ALMEIDA	7
198	EUCLIDES DA CUNHA	7

199	CANDIBA	7
200	SANTA TERESINHA	6
201	SANTA CRUZ DA VITÓRIA	6
202	SANTA BRÍGIDA	6
203	PINDOBAÇU	6
204	NORDESTINA	6
205	MORTUGABA	6
206	ITUBERÁ	6
207	ITAPITANGA	6
208	BANZAE	6
209	ARACATU	6
210	APUAREMA	6
211	AMARGOSA	6
212	SANTA INÊS	5
213	RIACHO DE SANTANA	5
214	PONTO NOVO	5
215	PIATÁ	5
216	OLINDINA	5
217	MORRO DO CHAPÉU	5
218	MIRANTE	5
219	LAFAIETE COUTINHO	5
220	INHAMBUPE	5
221	IBIPITANGA	5
222	ESPLANADA	5
223	CANUDOS	5
224	ADUSTINA	5
225	TEODORO SAMPAIO	4
226	SÃO GABRIEL	4
227	SERROLÂNDIA	4
228	RODELAS	4
229	MUNIZ FERREIRA	4
230	MULUNGU DO MORRO	4
231	MASCOTE	4
232	JEREMOABO	4
233	IPECAETÁ	4
234	DÁRIO MEIRA	4
235	CAMPO ALEGRE DE LOURDES	4
236	CABACEIRAS DO PARAGUAÇU	4
237	BOQUIRA	4
238	BARRA DO CHOÇA	4
239	ANTÔNIO GONÇALVES	4
240	ANTÔNIO CARDOSO	4
241	ANGUERA	4
242	AMÉRICA DOURADA	4
243	ACAJUTIBA	4
244	TABOCAS DO BREJO VELHO	3
245	SÁTIRO DIAS	3
246	SANTA LUZIA	3
247	RIBEIRA DO AMPARO	3
248	QUIXABEIRA	3
249	PÉ DE SERRA	3
250	OURIÇANGAS	3
251	NOVA CANAÃ	3
252	NILO PEÇANHA	3
253	MUTUÍPE	3
254	MIRANGABA	3
255	MIGUEL CALMON	3
256	MACAÚBAS	3
257	ITANAGRA	3
258	IBITIARA	3
259	GONGOGI	3
260	DOM MACEDO COSTA	3
261	CAÉM	3
262	CARDEAL DA SILVA	3
263	BONINAL	3
264	ARAMARI	3
265	ANDORINHA	3

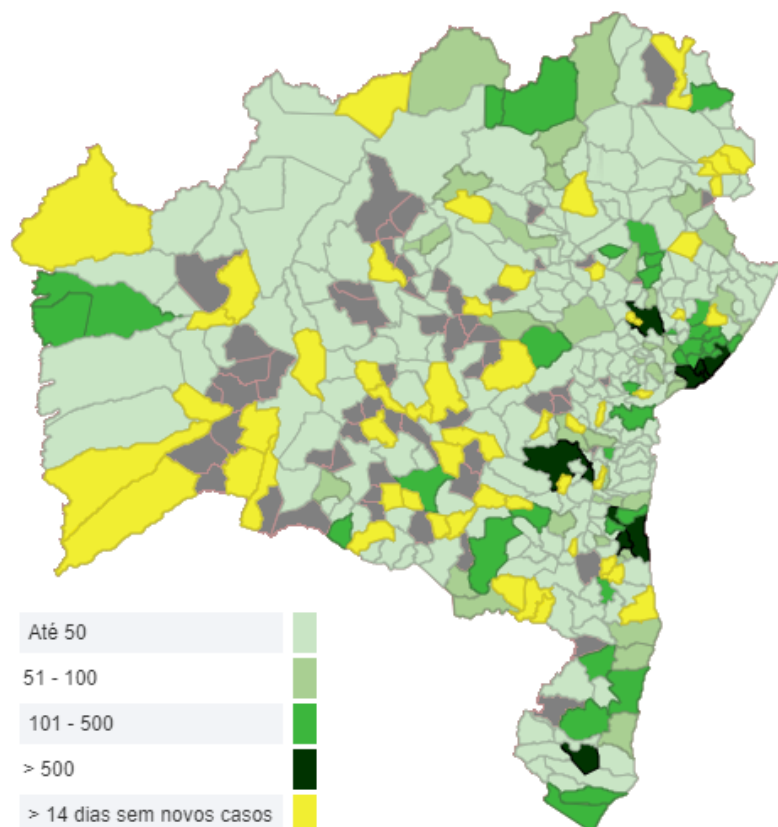
266	VARZEDO	2
267	SÃO JOSÉ DO JACUIPE	2
268	SÃO FELIPE	2
269	NOVO TRIUNFO	2
270	MARCIONÍLIO SOUZA	2
271	MACARANI	2
272	ITAMBÉ	2
273	ITAGI	2
274	IRAMAIA	2
275	IBIPEBA	2
276	GUAJERU	2
277	GENTIO DO OURO	2
278	FORMOSA DO RIO PRETO	2
279	CÍCERO DANTAS	2
280	CRISÓPOLIS	2
281	CRISTÓPOLIS	2
282	CRAVOLÂNDIA	2
283	CORRENTINA	2
284	CIPO	2
285	CANAVIEIRAS	2
286	ARAÇAS	2
287	ANDARAÍ	2
288	ANAGÉ	2
289	ALMADINA	2
290	ABAÍRA	2
291	WANDERLEY	1
292	VÁRZEA NOVA	1
293	VÁRZEA DA ROÇA	1
294	UBAÍRA	1
295	TREMEDAL	1
296	SÍTIO DO QUINTO	1
297	SÃO MIGUEL DAS MATAS	1
298	SOUTO SOARES	1
299	SERRA DO RAMALHO	1
300	RIO DO ANTÔNIO	1
301	RIBEIRÃO DO LARGO	1
302	PIRITIBA	1
303	PEDRÃO	1
304	PEDRO ALEXANDRE	1
305	PARATINGA	1
306	NOVA FÁTIMA	1
307	MUNDO NOVO	1
308	MORPARÁ	1
309	MALHADA DE PEDRAS	1
310	LAJEDÃO	1
311	JUSSARI	1
312	JACARACI	1
313	ITIRUÇU	1
314	ITAQUARA	1
315	FIRMINO ALVES	1
316	DOM BASÍLIO	1
317	CORDEIROS	1
318	COCOS	1
319	CHORROCHÓ	1
320	CATOLÂNDIA	1
321	CARINHANHA	1
322	CAPELA DO ALTO ALEGRE	1
323	BOM JESUS DA SERRA	1
324	BOA VISTA DO TUPIM	1
325	BOA NOVA	1
326	BIRITINGA	1
327	BARRA DO MENDES	1
328	BARRA DA ESTIVA	1
329	BAIXA GRANDE	1
330	BAIANÓPOLIS	1
331	ANGICAL	1
332	ABARÉ	1

Figura 3. Número de casos confirmados, de Covid-19 por profissionais de saúde. Bahia, 2020*.




Total de profissionais de saúde = 6.278

Figura 4. Distribuição espacial por número de casos confirmados de Covid-19. Bahia, 2020*.



Taxa de Ocupação de leitos

LEITOS PÚBLICOS NA BAHIA 	TOTAL DE LEITOS	TOTAL DE LEITOS OCUPADOS	TAXA DE OCUPAÇÃO
	2.149	1.314	61%
	TOTAL DE ENFERMARIA	TOTAL DE LEITOS OCUPADOS EM ENFERMARIA	TAXA DE OCUPAÇÃO
	1.262	631	50%
	UTI (ADULTO E PEDIÁTRICO)	TOTAL DE LEITOS OCUPADOS EM UTI	TAXA DE OCUPAÇÃO
887	683	77%	

Vale ressaltar que novos leitos serão abertos progressivamente mediante ao aumento da demanda.

Fonte: Diretoria de Atenção Especializada (DAE). Dados atualizados em 21/06/2020 às 15:00h

Recuperados

Dos 46.279 casos confirmados, 22.588 já encontram-se recuperados e 22.300 casos encontram-se ativos.

LACEN

Relatório de Produção		
Período: 01/03/2020 a 21/06/2020		
Exame: Vírus Respiratórios		
Coronavírus SARS CoV2	Exames	
Resultado	N	%
Detectável	24.308	27,91
Inconclusivo	995	1,14
Não Detectável	61.784	70,95
Total de Exames	87.087	100,00
fonte: Sistema Gal Bahia		
Dados atualizados às 12:30		
Estão em análise 2.489 exames		

Óbitos

Foram confirmados no dia 21/06/2020, 41 óbitos por COVID-19 no Estado da Bahia, sendo que 13 óbitos referem-se ao período de 16/05/2020 a 13/06/2020 após a conclusão de investigação epidemiológica, e 28 foram incluídos no período de 14/06/2020 a 19/06/2020. O número de óbitos por COVID-19 totaliza 1.391, representando uma letalidade de 3,01%. Dentre os óbitos, 54,85% ocorreram no sexo masculino e 45,15% no sexo feminino. A mediana de idade dos óbitos foi de 69 anos, variando de 7 dias a 102 anos. O percentual de casos com comorbidade foi de 76,20%, com maior percentual de doenças cardíacas crônicas (79,62%) (Figura 8). O Quadro 3 apresenta a descrição desses óbitos por município de residência e o Quadro 4 por município de ocorrência.

Quadro 4. Distribuição dos óbitos confirmados de COVID-19, por município de residência. Bahia, 2020*.

N	Municípios	Nº de óbitos
1	ADUSTINA	1
2	ÁGUA FRIA	1
3	AIQUARA	1
4	ALAGOINHAS	3
5	ALMADINA	1
6	AMARGOSA	1
7	ANAGÉ	1
8	APORÁ	1
9	ARACI	1
10	ARATUÍPE	1
11	BARREIRAS	2
12	BELMONTE	1
13	BRUMADO	2
14	BUERAREMA	5
15	CACULÉ*	1
16	CAIRU	1
17	CAMACAN	4
18	CAMAÇARI*	14
19	CAMAMU*	1
20	CAMPO ALEGRE DE LOURDES	1
21	CANAVIEIRAS	1
22	CANDEIAS*	14
23	CÂNDIDO SALES	1
24	CANSANÇÃO	2
25	CAPIM GROSSO	3
26	CASA NOVA	3
27	CASTRO ALVES	1
28	CATU	1
29	CÍCERO DANTAS	1
30	COARACI	3
31	CONCEIÇÃO DA FEIRA	1
32	CONDE	2
33	CRUZ DAS ALMAS	1
34	DÁRIO MEIRA	1
35	DIAS DÁVILA	7
36	EUCLIDES DA CUNHA	1
37	EUNÁPOLIS	5
38	FEIRA DE SANTANA	31
39	FILADÉLFIA	1
40	GANDU	5
41	GONGOGI	2
42	GOVERNADOR MANGABEIRA	1
43	IAÇU	4
44	IBICARAÍ	1
45	IBIRAPITANGA	1
46	IBIRAPUÁ	1
47	IBIRATAIA	2
48	IBITIARA	1
49	ILHÉUS	39
50	IPIAÚ *	8
51	IPIRÁ	1
52	IRECÊ	1
53	ITABELA	1
54	ITABERABA	4
55	ITABUNA	51
56	ITACARÉ	3
57	ITAGIBÁ	2
58	ITAJUÍPE	2
59	ITAMARAJU	5
60	ITANAGRA	1
61	ITANHÉM	1
62	ITAPARICA	3

63	ITAPÉ	2
64	ITAPETINGA	5
65	ITARANTIM	1
66	ITATIM*	2
67	ITIÚBA*	1
68	ITUBERÁ	1
69	JACOBINA	1
70	JAGUARIPE	1
71	JANDAÍRA	1
72	JEQUIÉ	19
73	JITAÚNA	2
74	JOÃO DOURADO	1
75	JUAZEIRO	10
76	LAFAIETE COUTINHO	1
77	LAURO DE FREITAS	27
78	MACARANI*	1
79	MADRE DE DEUS	2
80	MANOEL VITORINO	1
81	MARACÁS	1
82	MARAGOGIPE	2
83	MARAÚ	2
84	MIGUEL CALMON	2
85	MILAGRES	1
86	MIRANTE	1
87	MONTE SANTO	1
88	MORPARÁ	1
89	MUCURI	1
90	MULUNGU DO MORRO	1
91	MUNDO NOVO*	1
92	MURITIBA	1
93	NILO PEÇANHA	1
94	NOVA FÁTIMA	1
95	NOVA VIÇOSA	1
96	PARAMIRIM	1
97	PAU BRASIL	3
98	PAULO AFONSO	1
99	POÇÕES	1
100	POJUCA	1
101	PONTO NOVO	1
102	PORTO SEGURO	1
103	PRADO	1
104	REMANSO	1
105	RIACHÃO DO JACUIPE	1
106	RIBEIRA DO POMBAL	1
107	RIO DO PIRES	1
108	RUY BARBOSA	1
109	SALINAS DA MARGARIDA	1
110	SALVADOR*	904
111	SANTA CRUZ DA VITÓRIA	1
112	SANTA INÊS	1
113	SANTA RITA DE CÁSSIA	1
114	SANTALUZ	1
115	SANTO AMARO	3
116	SANTO ANTÔNIO DE JESUS	4
117	SANTO ESTEVÃO	1
118	SÃO FRANCISCO DO CONDE	3
119	SÃO GONÇALO DOS CAMPOS	1
120	SÃO JOSÉ DA VITÓRIA	1
121	SÃO SEBASTIÃO DO PASSÉ	4
122	SAUBARA	2
123	SEABRA	1
124	SENHOR DO BONFIM	1
125	SERRINHA	4
126	SIMÕES FILHO	15
127	SOBRADINHO	6
128	TANQUINHO	1
129	TEIXEIRA DE FREITAS	5

130	TERRA NOVA	1
131	TUCANO	1
132	UBAITABA	2
133	UBATÁ	1
134	URANDI	2
135	URUÇUCA *	13
136	UTINGA	1
137	VALENÇA	6
138	VALENTE	3
139	VÁRZEA DA ROÇA	1
140	VARZEDO	1
141	VERA CRUZ	3
142	VEREDA	1
143	VITÓRIA DA CONQUISTA	11
144	WENCESLAU GUIMARÃES	2
145	PERNAMBUCO/AFRÂNIO	1
146	RIO DE JANEIRO/RIO DE JANEIRO	1
147	RIO GRANDE DO SUL/CAXIAS DO SUL	1
148	SÃO PAULO/SÃO PAULO	1
149	TOCANTINS/NOVA ROSALÂNDIA*	1
Total		1391

*Para o município BAHIA/CACULÉ (1 óbito(s) - Local de provável infecção BAHIA/SALVADOR)

*Para o município BAHIA/CAMAÇARI (1 óbito(s) - Local de provável infecção RIO GRANDE DO NORTE/GUAMARÉ)

*Para o município BAHIA/CAMAMU (1 óbito(s) - Local de provável infecção BAHIA/SALVADOR)

*Para o município BAHIA/CANDEIAS (1 óbito(s) - Local de provável infecção BAHIA/SALVADOR)

*Para o município BAHIA/IPIAÚ (2 óbito(s) - Local de provável infecção BAHIA/ILHÉUS)

*Para o município BAHIA/ITATIM (1 óbito(s) - Local de provável infecção BAHIA/JAGUAQUARA)

*Para o município BAHIA/ITIÚBA (1 óbito(s) - Local de provável infecção BAHIA/SALVADOR)

*Para o município BAHIA/MACARANI (1 óbito(s) - Local de provável infecção BAHIA/VITÓRIA DA CONQUISTA)

*Para o município BAHIA/MUNDO NOVO (1 óbito(s) - Local de provável infecção BAHIA/SALVADOR)

*Para o município TOCANTINS/NOVA ROSALÂNDIA (1 óbito(s) - Local de provável infecção BAHIA/PILÃO ARCADEO)

*Para o município BAHIA/SALVADOR (1 óbito(s) - Local de provável infecção BAHIA/BARRA , 1 óbito(s) - Local de provável infecção BAHIA/LAURO DE FREITAS)

*Para o município BAHIA/URUÇUCA (1 óbito(s) - Local de provável infecção BAHIA/SALVADOR)

Quadro 5. Distribuição dos óbitos confirmados de COVID-19, por município de ocorrência. Bahia, 2020*.

N	Municípios	Nº de óbitos
1	ALAGOINHAS	3
2	AMARGOSA	1
3	ANAGÉ	1
4	ARACAJU	1
5	ARACI	1
6	ARARIPINA	1
7	BARREIRAS	3
8	BRUMADO	1
9	CAMACAN	3
10	CAMAÇARI	11
11	CANDEIAS	6
12	CANSANÇÃO	1
13	CAPIM GROSSO	2
14	CASTRO ALVES	1
15	CONCEIÇÃO DA FEIRA	1
16	CONDE	1
17	EUNÁPOLIS	5
18	FEIRA DE SANTANA	28
19	FILADÉLFIA	1
20	FLORIANO	1
21	GANDU	4
22	GUAMARÉ*	1
23	IAÇU	4
24	IBIRATAIA	2
25	ILHÉUS*	64
26	IPIAÚ *	3
27	ITABELA	1
28	ITABERABA	2
29	ITABUNA	65
30	ITACARÉ	1
31	ITAJUIPE	1
32	ITAMARAJU	4
33	ITAPETINGA	2
34	ITUBERÁ	1
35	JEQUIÉ*	23
36	JOÃO DOURADO	1
37	JUAZEIRO	10
38	LAURO DE FREITAS*	20
39	MACARANI*	1
40	MANOEL VITORINO	1
41	MILAGRES	1
42	MUCURI	1
43	MULUNGU DO MORRO	1
44	NAZARÉ	1
45	PAULO AFONSO	1
46	PETROLINA	3
47	PILÃO ARCADO*	1
48	POÇÕES	1
49	POJUCA	1
50	PORTO SEGURO	2
51	REMANSO	3
52	RIACHÃO DO JACUIPE	1
53	RIBEIRA DO POMBAL	1
54	RUY BARBOSA	1
55	SALVADOR*	1019
56	SANTA MARIA DA VITÓRIA	1
57	SANTALUZ	1
58	SANTO ANTÔNIO DE JESUS	3
59	SÃO FÉLIX	1
60	SÃO GONÇALO DOS CAMPOS	1
61	SÃO SEBASTIÃO DO PASSÉ	1
62	SEABRA	1

63	SENHOR DO BONFIM	1
64	SERRINHA	2
65	SIMÕES FILHO	8
66	SOBRADINHO	3
67	TEIXEIRA DE FREITAS	8
68	URUÇUCA	1
69	UTINGA	1
70	VALENÇA	4
71	VALENÇA	1
72	VÁRZEA DA ROÇA	1
73	VERA CRUZ	1
74	VITÓRIA DA CONQUISTA	29
Total		1391

- *Para o município CACULÉ (1 óbito(s) - Local de provável infecção SALVADOR)
- *Para o município CAMAÇARI (1 óbito(s) - Local de provável infecção GUAMARÉ)
- *Para o município CAMAMU (1 óbito(s) - Local de provável infecção SALVADOR)
- *Para o município CANDEIAS (1 óbito(s) - Local de provável infecção SALVADOR)
- *Para o município IPIAÚ (2 óbito(s) - Local de provável infecção ILHÉUS)
- *Para o município ITATIM (1 óbito(s) - Local de provável infecção JAGUAQUARA)
- *Para o município ITIÚBA (1 óbito(s) - Local de provável infecção SALVADOR)
- *Para o município MACARANI (1 óbito(s) - Local de provável infecção VITÓRIA DA CONQUISTA)
- *Para o município MUNDO NOVO (1 óbito(s) - Local de provável infecção SALVADOR)
- *Para o município NOVA ROSALÂNDIA (1 óbito(s) - Local de provável infecção PILÃO ARCADEO)
- *Para o município SALVADOR (1 óbito(s) - Local de provável infecção BARRA , 1 óbito(s) - Local de provável infecção LAURO DE FREITAS)
- *Para o município URUÇUCA (1 óbito(s) - Local de provável infecção SALVADOR)

Figura 5. Distribuição dos óbitos confirmados de COVID-19, segundo faixa etária. Bahia, 2020*

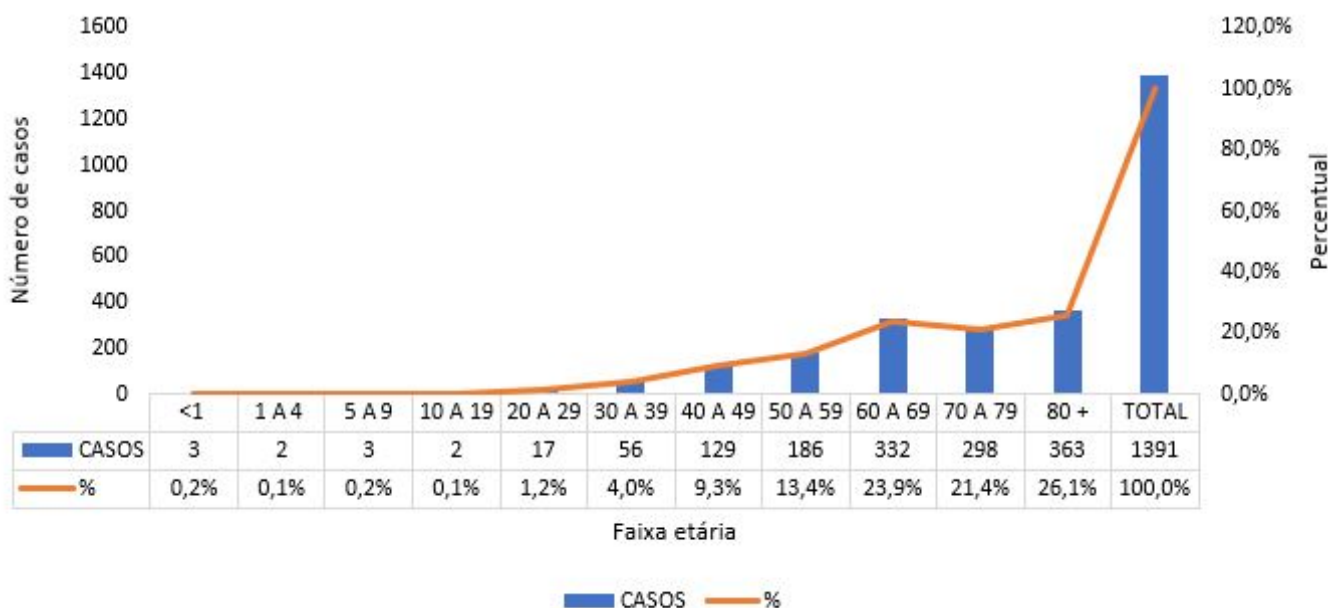


Figura 6. Número de óbitos confirmados para Covid-19 por dia, segundo data de ocorrência. Bahia, 2020.*



*Dados preliminares sujeitos a correção, após encerramento de investigação epidemiológica.

Figura 7. Distribuição dos óbitos acumulados de COVID-19, por semana epidemiológica. Bahia, 2020*

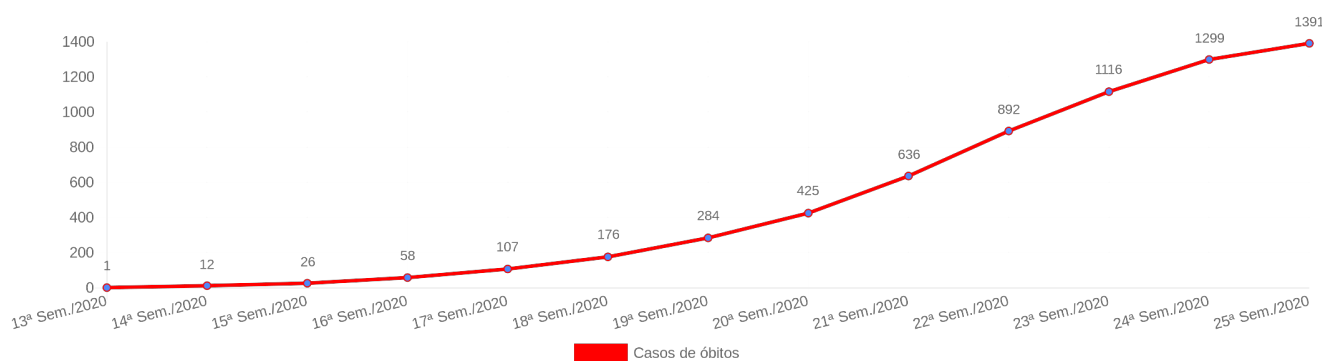
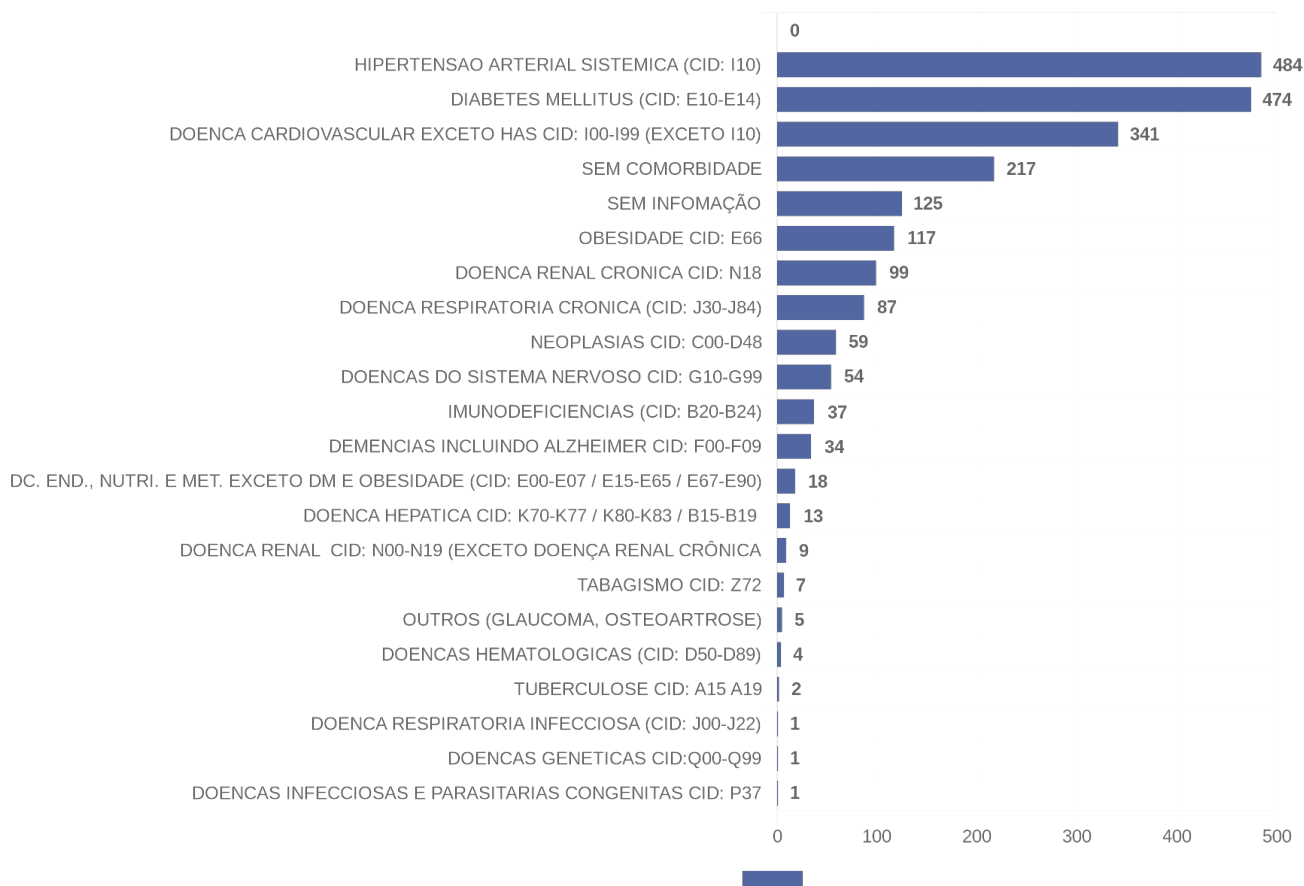


Figura 8. Distribuição dos óbitos confirmados de COVID-19, segundo comorbidades. Bahia, 2020*



A soma de comorbidades não reflete o quantitativo de números de óbitos absolutos. Cada óbito pode apresentar mais de uma comorbidade.

Quadro 6. Municípios com crescimento maior que 6% nas últimas 24 horas. Bahia, 2020*.

N	Municípios	Total confirmados	Crescimento últimas 24hrs(%)
1	APUAREMA	7	600,00
2	MACAJUBA	7	133,33
3	VÁRZEA NOVA	2	100,00
4	SÃO FELIPE	5	66,67
5	NOVA IBIÁ	11	57,14
6	POÇÕES	105	56,72
7	PINTADAS	27	50,00
8	QUIJINGUE	14	40,00
9	MURITIBA	47	38,24
10	MARAÚ	26	36,84
11	DOM BASÍLIO	4	33,33
12	SÃO GONÇALO DOS CAMPOS	41	28,13
13	RIBEIRA DO AMPARO	5	25,00
14	ANDARAÍ	5	25,00
15	LAJE	16	23,08
16	CONCEIÇÃO DA FEIRA	57	21,28
17	UBAITABA	49	19,51
18	MAIRI	21	16,67
19	ALCOBAÇA	21	16,67
20	TANQUINHO	14	16,67
21	SANTA INÊS	7	16,67
22	OLINDINA	7	16,67
23	ITIÚBA	7	16,67
24	SANTA BÁRBARA	87	14,47
25	NAZARÉ	17	13,33
26	SÃO FRANCISCO DO CONDE	171	12,50
27	LAFAIETE COUTINHO	9	12,50
28	IPIRÁ	55	12,24
29	ITAPEBI	40	11,11
30	BREJÕES	10	11,11
31	RIBEIRA DO POMBAL	53	10,42
32	SANTO ANTÔNIO DE JESUS	255	10,39
33	PRESIDENTE TANCREDO NEVES	32	10,34
34	CAMPO FORMOSO	47	9,30
35	CRUZ DAS ALMAS	73	8,96
36	PRADO	62	8,77
37	FLORESTA AZUL	30	7,14
38	SANTANÓPOLIS	16	6,67
39	RAFAEL JAMBEIRO	33	6,45
40	SAPEAÇU	17	6,25

Quadro 7. Municípios com taxa média de crescimento dos últimos 5 dias. Bahia, 2020*

N	Municípios	Total confirmados	Crescimento médio últimos 5 dias(%)
1	APUAREMA	7	120,00
2	MACAJUBA	7	56,67
3	PRESIDENTE TANCREDO NEVES	32	54,57
4	CARAVELAS	15	35,00
5	NOVA IBIÁ	11	34,76
6	UAUÁ	8	33,33
7	NOVA CANAÃ	3	30,00
8	CALDEIRÃO GRANDE	22	29,44
9	BARRA	21	26,67
10	SERROLÂNDIA	7	26,67
11	ANDARAÍ	5	25,00
12	GLÓRIA	13	23,33
13	VÁRZEA NOVA	2	20,00
14	ITAMBÉ	2	20,00
15	BAIANÓPOLIS	2	20,00
16	IGRAPÍUNA	23	19,02

17	ALCOBAÇA	21	17,42
18	IBOTIRAMA	11	17,14
19	TEODORO SAMPAIO	4	16,67
20	QUIJINGUE	14	16,57
21	GUARATINGA	20	16,36
22	CAATIBA	30	16,36
23	MUQUÉM DE SÃO FRANCISCO	9	16,00
24	CONCEIÇÃO DO JACUÍPE	121	15,90
25	PINTADAS	27	15,36
26	NAZARÉ	17	14,38
27	SANTO ANTÔNIO DE JESUS	255	13,79
28	POÇÕES	105	13,60
29	TERRA NOVA	24	13,43
30	SÃO FELIPE	5	13,33
31	IGUAÍ	96	12,80
32	ITORORÓ	18	12,73
33	PIRAÍ DO NORTE	18	12,09
34	LAPÃO	15	12,08
35	IBIRAPITANGA	40	11,71
36	MARAÚ	26	11,12
37	CONDE	29	10,79
38	PARIPIRANGA	16	10,67
39	IPIRÁ	55	10,60
40	SÃO FÉLIX	14	10,22
41	CABACEIRAS DO PARAGUAÇU	6	10,00
42	DOM MACEDO COSTA	3	10,00
43	CAPELA DO ALTO ALEGRE	3	10,00
44	BONINAL	3	10,00
45	CONCEIÇÃO DA FEIRA	57	9,34
46	IBICARAI	79	9,27
47	SÃO FRANCISCO DO CONDE	171	9,26
48	MURITIBA	47	8,88
49	SANTO ESTEVÃO	19	8,80
50	CAMPO FORMOSO	47	8,78
51	SANTA BÁRBARA	87	8,66
52	PONTO NOVO	10	8,57
53	RUY BARBOSA	55	8,13
54	MIGUEL CALMON	7	8,00
55	ACAJUTIBA	7	8,00
56	SANTA TERESINHA	17	7,82
57	SÃO GONÇALO DOS CAMPOS	41	7,65
58	SANTALUZ	35	7,48
59	LUÍS EDUARDO MAGALHÃES	125	7,41
60	TANQUINHO	14	7,33
61	IBICUI	15	7,27
62	CAPIM GROSSO	47	7,08
63	FLORESTA AZUL	30	6,88
64	TEOLÂNDIA	33	6,83
65	INHAMBUPE	8	6,67
66	OURIÇANGAS	4	6,67
67	IPECAETÁ	4	6,67
68	DOM BASÍLIO	4	6,67
69	ARAMARI	4	6,67
70	ANAGÉ	4	6,67
71	EUCLIDES DA CUNHA	15	6,56
72	CRUZ DAS ALMAS	73	6,30
73	LAJE	16	6,28
74	ÁGUA FRIA	24	6,19
75	JUAZEIRO	317	6,14
76	ITAPEBI	40	6,13
77	GANDU	327	6,10
78	RIACHÃO DO JACUÍPE	22	5,88
79	ADUSTINA	9	5,71
80	CASA NOVA	57	5,70
81	AURELINO LEAL	52	5,48
82	TEIXEIRA DE FREITAS	842	5,45
83	MATA DE SÃO JOÃO	105	5,43

84	IBIRAPUÃ	50	5,38
85	QUIXABEIRA	9	5,36
86	LAFAIETE COUTINHO	9	5,36
87	BELMONTE	52	5,27
88	CASTRO ALVES	46	5,21
89	BRUMADO	119	5,19
90	CONCEIÇÃO DO ALMEIDA	15	5,00
91	RIBEIRA DO AMPARO	5	5,00
92	UBAITABA	49	4,92
93	POJUÇA	144	4,87
94	ITARANTIM	20	4,78
95	ITABERABA	126	4,75
96	MAIRI	21	4,66
97	CATU	157	4,55
98	ENCRUZILHADA	53	4,49
99	EUNÁPOLIS	473	4,46
100	CANDEAL	11	4,44
101	VITÓRIA DA CONQUISTA	501	4,36
102	ARACI	119	4,34
103	IRECÊ	53	4,33
104	CÂNDIDO SALES	66	4,19
105	BARREIRAS	209	4,15
106	SAPEAÇU	17	4,11
107	PAULO AFONSO	122	4,10
108	ITABELA	40	4,07
109	SANTO AMARO	86	4,02
110	JAGUARIPE	18	4,00
111	NILO PEÇANHA	6	4,00
112	CAÊM	6	4,00
113	PAU BRASIL	23	3,96
114	QUEIMADAS	24	3,87
115	SERRINHA	181	3,83
116	MARAGOGIPE	56	3,66
117	MARACÁS	19	3,60
118	BUERAREMA	53	3,56
119	SENHOR DO BONFIM	89	3,54
120	ITATIM	33	3,48
121	IBIRATAIA	46	3,41
122	SANTA INÊS	7	3,33
123	SANTA BRÍGIDA	7	3,33
124	OLINDINA	7	3,33
125	ITIÚBA	7	3,33
126	CRISTÓPOLIS	7	3,33
127	SIMÕES FILHO	596	3,28
128	NOVA VIÇOSA	111	3,25
129	CANSANÇÃO	28	3,21
130	FILADÉLFIA	14	3,21
131	SÃO JOSÉ DA VITÓRIA	57	3,17
132	CAMAÇARI	713	3,16
133	JACOBINA	81	3,01
134	MILAGRES	47	2,93
135	ITAMARAJU	332	2,91
136	CORAÇÃO DE MARIA	23	2,86
137	FEIRA DE SANTANA	1385	2,82
138	COARACI	47	2,79
139	VALENÇA	280	2,74
140	SÃO SEBASTIÃO DO PASSÉ	131	2,57
141	RIBEIRA DO POMBAL	53	2,51
142	MORPARÁ	9	2,50
143	CONCEIÇÃO DO COITÉ	80	2,47
144	ITAPÉ	18	2,43
145	CAMAMU	18	2,43
146	MEDEIROS NETO	46	2,41
147	LAURO DE FREITAS	1011	2,39
148	VERA CRUZ	55	2,36
149	ITAPARICA	56	2,34
150	CAMACAN	216	2,32

151	AMÉLIA RODRIGUES	47	2,30
152	JEQUIÉ	721	2,28
153	JANDAÍRA	10	2,22
154	BREJÕES	10	2,22
155	AIQUARA	10	2,22
156	GOVERNADOR MANGABEIRA	12	2,18
157	NOVA SOURE	41	2,09
158	ILHÉUS	1033	2,09
159	ITAGIBÁ	43	2,01
160	RIO REAL	33	2,00
161	RAFAEL JAMBEIRO	33	1,96
162	ENTRE RIOS	56	1,93
163	ALAGOINHAS	280	1,89
164	ITABUNA	1766	1,88
165	PINDAÍ	12	1,82
166	UMBURANAS	72	1,78
167	MADRE DE DEUS	85	1,76
168	RIACHÃO DAS NEVES	38	1,68
169	IRARÁ	13	1,67
170	BOM JESUS DA LAPA	40	1,62
171	ITACARÉ	80	1,59
172	URUÇUCA	218	1,55
173	LIVRAMENTO DE NOSSA SENHORA	14	1,54
174	BANZAË	14	1,54
175	WENCESLAU GUIMARÃES	56	1,52
176	SOBRADINHO	113	1,49
177	PORTO SEGURO	263	1,45
178	PRADO	62	1,45
179	JAGUAQUARA	59	1,43
180	TUCANO	15	1,43
181	MUCURI	106	1,39
182	SALVADOR	23483	1,36
183	SANTANÓPOLIS	16	1,33
184	IPIAÚ	547	1,30
185	OLIVEIRA DOS BREJINHOS	33	1,29
186	BARROCAS	33	1,29
187	NORDESTINA	17	1,25
188	GONGOGI	17	1,25
189	CAETITÉ	17	1,25
190	SANTA CRUZ CABRÁLIA	70	1,19
191	DIAS DÁVILA	176	1,19
192	SENTO SÉ	20	1,05
193	CANARANA	20	1,05
194	ITAPETINGA	40	1,04
195	CURAÇA	61	1,02
196	SÃO DESIDÉRIO	42	1,00
197	CANDEIAS	498	1,00
198	ITAETÉ	46	0,91
199	VEREDA	23	0,91
200	SEABRA	23	0,91
201	AMARGOSA	23	0,91
202	RETIROLÂNDIA	26	0,80
203	JAGUARARI	54	0,77
204	CACHOEIRA	27	0,77
205	ITAPICURU	56	0,73
206	CANAVIEIRAS	30	0,69
207	CAIRU	30	0,69
208	SAUBARA	32	0,65
209	MONTE SANTO	32	0,65
210	VALENTE	101	0,61
211	APORÁ	34	0,61
212	GUANAMBI	71	0,58
213	PIRIPÁ	39	0,53
214	ITAJUÍPE	214	0,38
215	JOÃO DOURADO	56	0,36
216	ITAGI	9	0,28
217	MORRO DO CHAPÉU	8	0,28

218	ITUBERÁ	12	0,15
219	TEOFILÂNDIA	133	0,15
220	ITANHÉM	18	0,07
221	SÃO DOMINGOS	17	0,07

Quadro 8. Relação dos 50 municípios com mais casos confirmados. Bahia, 2020*.

N	Municípios	Nº casos
1	SALVADOR	23411
2	ITABUNA	1740
3	FEIRA DE SANTANA	1357
4	ILHÉUS	1030
5	LAURO DE FREITAS	992
6	TEIXEIRA DE FREITAS	842
7	JEQUIÉ	718
8	CAMAÇARI	712
9	SIMÕES FILHO	576
10	IPIAÚ	547
11	VITÓRIA DA CONQUISTA	500
12	CANDEIAS	496
13	EUNÁPOLIS	470
14	ITAMARAJU	332
15	GANDU	327
16	JUAZEIRO	317
17	ALAGOINHAS	276
18	VALENÇA	276
19	PORTO SEGURO	263
20	SANTO ANTÔNIO DE JESUS	253
21	URUÇUCA	218
22	CAMAÇAN	216
23	ITAJUÍPE	214
24	BARREIRAS	209
25	SERRINHA	181
26	DIAS DÁVILA	174
27	SÃO FRANCISCO DO CONDE	167
28	CATU	157
29	POJUCA	139
30	TEOFILÂNDIA	133
31	SÃO SEBASTIÃO DO PASSÉ	131
32	ITABERABA	126
33	LUÍS EDUARDO MAGALHÃES	125
34	PAULO AFONSO	122
35	CONCEIÇÃO DO JACUÍPE	121
36	BRUMADO	119
37	URANDI	116
38	ARACI	115
39	NOVA VIÇOSA	111
40	SOBRADINHO	109
41	MUCURI	106
42	MATA DE SÃO JOÃO	105
43	POÇÕES	105
44	VALENTE	101
45	IGUAÍ	96
46	SANTO AMARO	86
47	SENHOR DO BONFIM	86
48	MADRE DE DEUS	85
49	ITACARÉ	80
50	JACOBINA	80

Editorial Boletim COVID-19

Diretoria de Vigilância Epidemiológica (DIVEP)– Dra.
Márcia São Pedro Leal Souza

Coordenador Executivo de Gestão de Tecnologia da
Informação e Comunicação (CGTIC) – Diego
Cavalcante Teixeira Daltro

Coordenação de Informações Estratégicas de
Vigilância em Saúde - CIEVS – Ramon da Costa
Saavedra

Elaboração de boletim

Ada Antonelli da Silva Tittoni
Adriana de Magalhães Dourado
Adriana Dourado de Carvalho
Alba Regina de Souza
Aldacy Matos de Andrade
Aline Anne Ferreira de Deus
Aliucha Magalhães Santos Fontes
Amélia Fernanda Moraes da Silva
Ana Carolina de Castro Silva
Ana Claudia Fernandes Nunes da Silva
Ana de Fatima Cardoso Nunes
Ana Franceska Cotrim Silva
Ana Paula Freire Cruz
Analice Matias Espírito Santo
Andréa Ujara Soares Silva
Anete Alves Bomfim
Antonio Carlos de Albuquerque Bandeira
Arlene Maria de Jesus
Carla de Matos Santos
Carla Taiana Cointeiro Bressy
Caroline Batista dos Santos
Cintia Soares da Silva
Cristiana Fleming Maia Alves Dias
Cristiane Ribeiro da Silva Castro
Daniele Ribeiro de Souza
Diego Armando Bugarin R. Guimarães
Diego Souza Freitas
Edson Ribeiro Junior
Egivando Gonçalves dos Santos
Érica Santos Andrade
Fabiana Abdon Prazeres

Fabiane do Rosário Dias
Fabiola Azevedo Araújo
Francisco Lega Braghiroli
Gabriel Alves Costa
Gabriela Paula Brito Soares
Gabriella Farias Gomes
Gabriella Pereira Santos
Geisa Maria Reis de Santana
Graciele Oliveira Menezes
Greice Quele dos Santos Cruz
Isabela Torres Pinto
Israel Carneiro Santos Almeida
Jamile Oliveira Lima
Jocélia Borges Pereira
Joselito Ramos de Andrade
Joyce Naiana de Paiva Lima
Jucilene Costa de Assunção Santos
Juliana Melo do Amaral Carvalho
Juniorley Fernandes de Souza
Karla Nicole Ramos de Oliveira
Lara Matos Santos
Lauriene Rios de Sousa
Liane Santiago Andrade
Libiene Lopes da Costa
Luciana de Freitas Caribe
Luciana Guimarães Monteiro
Marcelo Costa Brandão Júnior
Marcio Luis Valença Araujo
Maria Claudia Jesus dos Santos
Barros

Maria Raquel Aquino Lima Soares
Marilda Moutinho Fahel
Marta Santana Lima Pereira
Maurício Policarpo Ferreira da
Silva
Miguel Andino Depallens
Moacir Santana Jorge Filho
Nadima Mafra Chukr Conrado
Pedro Henrique Presta Dias
Renato Queiroz
Ricardo Jose Sales Sobreira
Rodrigo Alves Vaz
Rosan Barbosa de Matos
Sandra Maria de Oliveira da
Purificação
Sérgio Ricardo Valverde Souza
Simone Portugal Caldas
Sylvia Karina Brandão Rosa
Correia
Tatiana Cerqueira Machado
Medrado
Tiago Jordão de Freitas Pinheiro
Gomes
Ursula Martins Catarino
Vandinei Alberto dos Santos
Vânia Maria Leão Carneiro
Vânia Reboças Vanden Broucke
Vicente Sebastian da S. Santos
Wilma Nascimento
Zenaide Calazans Oliveira
Zilda Afonso Torres Almeida

