

# Boletim Epidemiológico

# COVID-19

## BAHIA

### COMO SE PREVENIR?



Lave as  
mãos com  
frequência



Evite contato  
com pessoas que  
estejam com sintomas  
de gripe



Use lenço  
descartável  
para higiene  
nasal



Cubra sempre o  
nariz e a boca  
com a dobra do  
cotovelo ao  
espirrar ou tossir



Evite tocar nos  
olhos, nariz e  
boca



Mantenha seus  
ambientes bem  
ventilados

**CORONAVÍRUS (COVID-19)**  
**A PREVENÇÃO ESTÁ**  
**EM NOSSAS MÃOS**



**GOVERNO  
DO ESTADO**

SECRETARIA  
DA SAÚDE

### Situação Epidemiológica Atual

Na Bahia, nas últimas 24 horas, foram registrados 2.847 casos de Covid-19 (taxa de crescimento de +5,8%), 50 óbitos (+3,4%) e 2.266 curados (+9,0%). Dos 51.931 casos confirmados desde o início da pandemia, 27.521 já são considerados curados, 22.869 encontram-se ativos e 1.541 tiveram óbito confirmado. Para todos os casos confirmados foram considerados os resultados laboratoriais, teste rápido e clínico-epidemiológico. Do total de casos confirmados para o Estado, 37.336 (14,05%) foram confirmados laboratorialmente, 1.701 (0,64%) pelo critério clínico-epidemiológico, 12.317 (4,64%) por teste rápido e 577 (0,22%) confirmados aguardando validação do município. O total de casos notificados foram 265.735, desses 51.931 (19,54%) são casos confirmados, 111.557 (41,98%) são descartados e 102.247 (38,48%) permanecem em investigação epidemiológica (Tabela 1).

**Tabela 1. Distribuição dos casos de COVID-19, segundo situação da investigação. Bahia, 2020.\***

Classificação	Casos	
	N	%
Confirmados laboratorialmente	37336	14,05
Confirmados clínico epidemiológica	1701	0,64
Confirmados teste rápido	12317	4,64
Aguardando validação dos municípios*	577	0,22
<b>Total</b>	<b>51931</b>	<b>19,54</b>
Descartados	111557	41,98
Em investigação	102247	38,48
<b>Total</b>	<b>265735</b>	<b>100</b>

*\*Casos confirmados de covid-19 cuja condição clínica permanece sendo acompanhada ou aguarda autorização pelos municípios.*

Fonte: e-SUS-Ve/ Divep e GAL/Lacen, dados obtidos em 22/06/2020, sujeito a alterações.

A plataforma REDCAP não permitiu mais a inclusão de novos casos suspeitos da COVID-19 desde o dia 27/03/2020, assim as notificações de novos casos passaram a ser feitas na nova plataforma (<http://notifica.saude.gov.br>).

O Ministério da Saúde reforça a importância da realização da NOTIFICAÇÃO IMEDIATA dos casos de Síndrome Gripal (SG) leve no e-SUS VE, link (<https://notifica.saude.gov.br/login>) e dos casos de Síndrome Respiratória Aguda Grave (SRAG) hospitalizados no Sistema de Informação de Vigilância da Gripe (SIVEP-Gripe) (<https://sivepgripe.saude.gov.br/sivepgripe/login.html?>).

Desde o dia 14 de maio de 2020, a Secretaria da Saúde do Estado da Bahia, realizou o linkage (co-relação) dos três sistemas oficiais do Ministério da Saúde. (e-SUS Notifica, Gal-Lacen e SivepGripe) para os casos confirmados para COVID-19, em investigação e descartados, que são as fontes federais de elaboração dos boletins epidemiológicos diários e que estão condicionados para que o sistema esteja online.

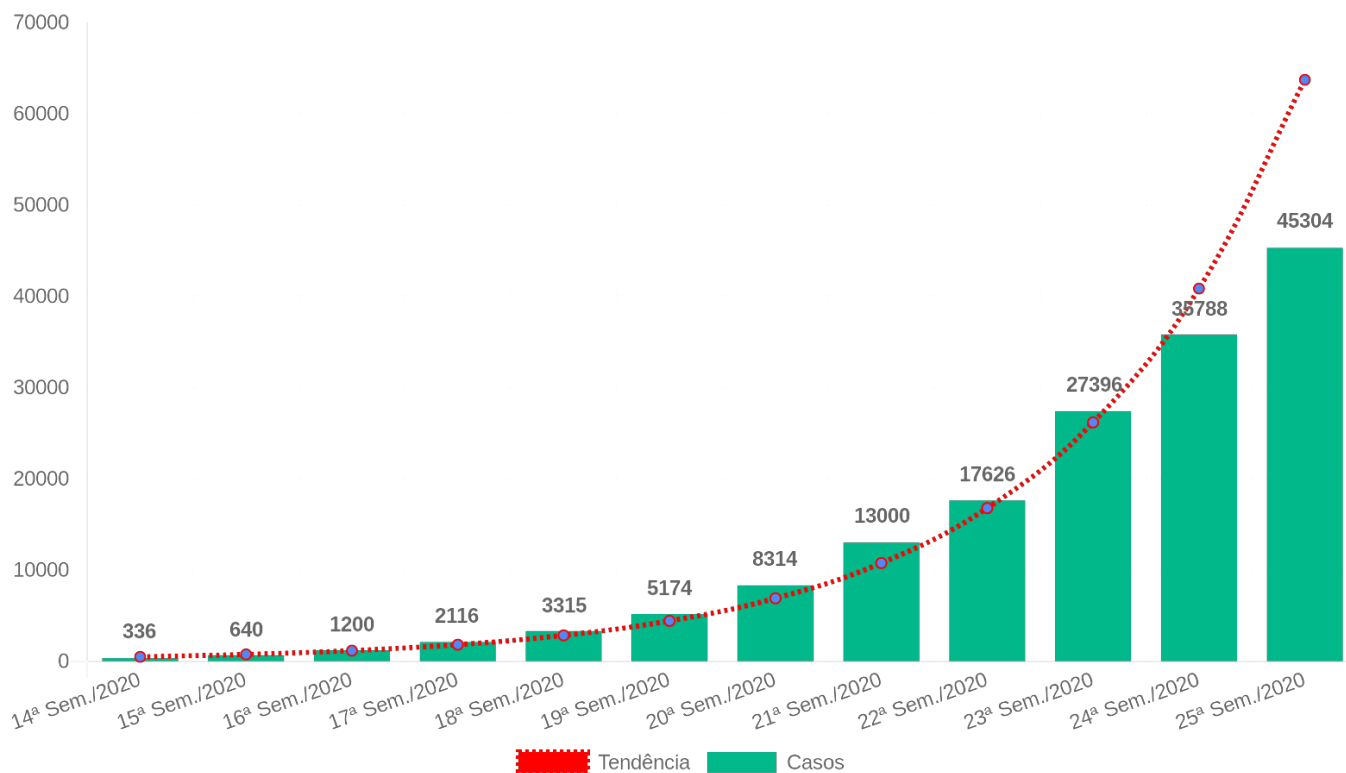
Cumpramos ressaltar que desde o dia 19 de maio de 2020, o boletim do Estado apresenta, na tabela de municípios, uma coluna constando o número de casos por município que está confirmado laboratorialmente e **aguardando a validação dos municípios**. Salientamos que se **não houver** a correção do caso dentro das 24 horas, será considerado como válido o número total de casos notificados e confirmados nos sistemas oficiais.

Ressaltamos que o processo de atualização das informações nos municípios e Estado é dinâmico e complexo. Os dados informados diariamente estão sujeitos a alterações. Considerando a pluralidade de cada município no que diz respeito a porte populacional, infraestrutura e organização dos serviços de saúde, além de todos os desafios que a pandemia de COVID-19 impõe, é possível que haja mudanças no número de casos ou óbitos, em decorrência de inconsistências ou atrasos no repasse das informações ao Estado.

Os casos notificados entre o município e o Estado podem sofrer alterações. Isso acontece porque o município de notificação não é necessariamente o mesmo local de residência do caso ou óbito notificado. Assim, ao concluir o processo de investigação de cada notificação individualmente, cabe às Secretarias Municipais a atualização do Esus-Ve (<https://notifica.saude.gov.br/notificacoes>).

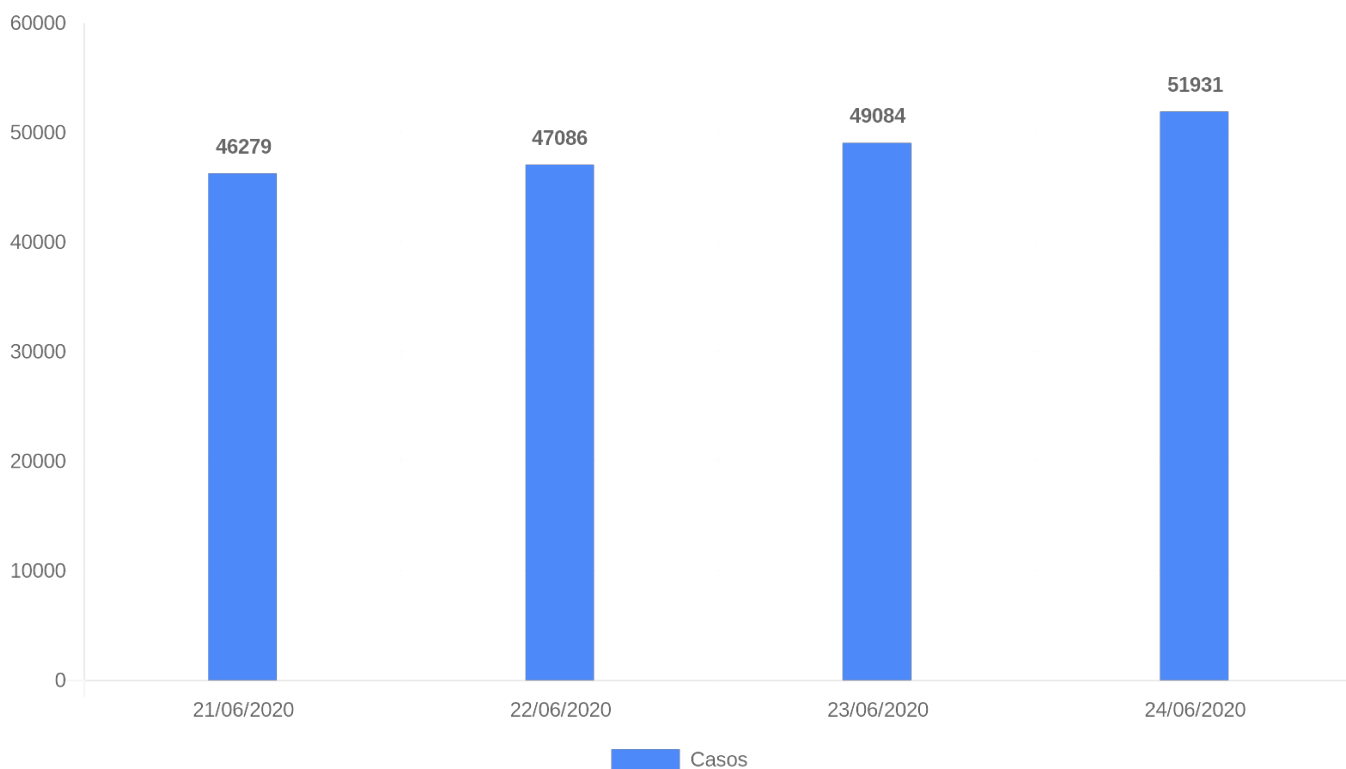
Destaca-se que é de responsabilidade dos municípios a correção das inconsistências verificadas, relativas aos seus municípios, nos boletins epidemiológicos, uma vez que a Vigilância Estadual utiliza os dados informados pelos próprios municípios (prefeituras e unidades de saúde) na base do e-SUS VE. Reiteramos o compromisso em apresentar dados fidedignos ao eliminar as duplicidades das bases nacionais e outros tipos de inconsistências. Frisamos que os casos e óbitos registrados são atualizados por data de notificação.

**Figura 1. Distribuição do acumulado de casos confirmados por Covid-19 por semana epidemiológica Bahia, 2020.\*\***



Na Figura 2, observa-se que da 14ª à 25ª semana epidemiológica houve um aumento do número de casos confirmados de COVID-19 na Bahia, com incremento de 13.383,33 % de casos nesse período.

**Figura 2. Distribuição do acumulado de casos confirmados por Covid-19 por dia da semana epidemiológica atual Bahia, 2020\*\*.**



Até 24/06/2020, no Estado da Bahia, o coeficiente de incidência foi de 349,16/100.000 habitantes. Quanto ao sexo dos casos confirmados, 52,75% foram do sexo feminino, 46,47% foram do sexo masculino e 0,78% sem informação. A faixa etária mais acometida foi a de 30 a 39 anos, representando 26,70% do total. O coeficiente de incidência por 100.000 habitantes foi maior na faixa etária de 80 anos e mais (669,39/100.000 habitantes), indicando que o risco de adoecer foi maior nesta faixa etária, seguida da faixa de 40 a 49 anos (616,87/100.000 habitantes) (Quadro 1). Ressalta-se que o coeficiente de incidência passou a ser calculado por 100.000 habitantes, conforme padronização recomendada pelo Ministério da Saúde, para possibilitar comparação com dados internacionais.

**Quadro 1. Distribuição proporcional dos casos confirmados de COVID-19 e coeficiente de incidência (por 100.000 hab) por faixa etária. Bahia, 2020\*.**

Faixa etária	Casos	%	Pop.	Coef. de Incidência/ 100.000 hab
< 1	424	0,82	221448	191,47
1 a 4	529	1,02	902701	58,60
5 a 9	591	1,14	1260143	46,90
10 a 19	2162	4,16	2821346	76,63
20 a 29	7862	15,14	2781778	282,62
30 a 39	13864	26,70	2294120	604,33
40 a 49	11036	21,25	1789028	616,87
50 a 59	6921	13,33	1266810	546,33
60 a 69	3863	7,44	819344	471,47
70 a 79	2317	4,46	465073	498,20
80 e+	1682	3,24	251273	669,39
ignorado	680	1,31	0	0,00
<b>Total</b>	<b>51931</b>	<b>100</b>	<b>14873064</b>	<b>349,16</b>

Do total de casos confirmados, 25.749 casos (50,14%) pertencem a residentes da capital, percentual que vem aumentando no decorrer das semanas, e os demais casos pertencem ao interior e a região metropolitana do Estado. Os casos confirmados ocorreram em 363 municípios baianos. Destaca-se que há 754 casos confirmados de outros estados que foram atendidos na Bahia. Reiteramos que estes números não contabilizam os casos que estão aguardando validação dos municípios. Os municípios com os maiores coeficientes de incidência por 100.000 habitantes foram Ipiaú (1.312,32), Itajuípe (1.141,96), Gandu (1.111,01), Uruçuca (1.091,67) e São José da Vitória (1.025,28) (Quadro 2).

**Quadro 2. Número de casos confirmados, proporção e coeficiente de incidência de Covid-19 por município de residência. Bahia, 2020\*.**

**NÚCLEO REGIONAL DE SAÚDE: CENTRO-LESTE**

Nº	Município	Confirmados			Total confirmados	Aguardando validação dos municípios	%	População	Coef. de Incidência/ 100.000 hab	Nº de dias após o último caso confirmado
		Laboratorial	Clinico Epidemiológico	Teste Rápido						
1	FEIRA DE SANTANA	1586	3	81	1670	45	3,25	614872	271,60	0
2	SERRINHA	111	3	72	186	0	0,36	80861	230,02	0
3	ITABERABA	55	5	116	176	11	0,34	64489	272,91	0
4	CONCEIÇÃO DO JACUIPE	158	0	5	163	0	0,32	33153	491,66	0
5	TEOFILÂNDIA	31	0	110	141	0	0,27	22518	626,17	1
6	ARACI	48	0	88	136	1	0,26	54379	250,10	0
7	VALENTE	33	0	74	107	0	0,21	28473	375,79	0
8	CONCEIÇÃO DO COITÉ	39	1	52	92	0	0,18	66612	138,11	0
9	SANTA BÁRBARA	89	0	1	90	0	0,18	20791	432,88	1
10	AMÉLIA RODRIGUES	47	0	14	61	0	0,12	25102	243,01	0
11	RUY BARBOSA	14	2	44	60	7	0,12	30814	194,72	0
12	IPIRÁ	53	0	3	56	5	0,11	59595	93,97	0
13	ITAETÉ	0	0	46	46	0	0,09	16056	286,50	3
14	SÃO GONÇALO DOS CAMPOS	25	0	19	44	0	0,09	37550	117,18	0

15	SANTALUZ	17	0	24	41	3	0,08	37348	109,78	1
16	RAFAEL JAMBEIRO	31	0	7	38	0	0,07	22621	167,99	0
17	QUEIMADAS	24	0	13	37	3	0,07	25439	145,45	0
18	IAÇU	26	0	11	37	0	0,07	24305	152,23	0
19	TERRA NOVA	30	1	3	34	1	0,07	13033	260,88	0
20	MONTE SANTO	26	0	7	33	0	0,06	49418	66,78	2
21	BARROCAS	17	1	15	33	0	0,06	15978	206,53	5
22	CANSANÇÃO	14	1	15	30	0	0,06	34834	86,12	0
23	PINTADAS	26	0	3	29	0	0,06	10437	277,86	0
24	RETIROLÂNDIA	18	0	9	27	2	0,05	14396	187,55	2
25	SANTO ESTÊVÃO	13	0	13	26	0	0,05	52850	49,20	0
26	RIACHÃO DO JACUIPE	12	0	14	26	0	0,05	33436	77,76	0
27	CORAÇÃO DE MARIA	23	0	3	26	1	0,05	22605	115,02	0
28	ÁGUA FRIA	19	4	2	25	0	0,05	16970	147,32	1
29	ANGUERA	23	0	0	23	1	0,04	11221	204,97	18
30	SEABRA	16	0	7	23	0	0,04	44091	52,16	4
31	EUCLIDES DA CUNHA	12	0	5	17	1	0,03	60585	28,06	0
32	SÃO DOMINGOS	12	0	5	17	0	0,03	9058	187,68	8
33	NORDESTINA	10	3	4	17	0	0,03	13130	129,47	4
34	SANTANÓPOLIS	16	0	0	16	0	0,03	8943	178,91	3
35	QUIJINGUE	8	0	8	16	0	0,03	27580	58,01	0
36	SERRA PRETA	15	0	1	16	0	0,03	14878	107,54	1
37	IRARÁ	14	0	1	15	0	0,03	29034	51,66	0
38	TUCANO	8	0	7	15	0	0,03	50687	29,59	10
39	LAMARÃO	6	3	6	15	0	0,03	8307	180,57	13
40	TANQUINHO	7	2	5	14	0	0,03	7918	176,81	3
41	CANDEAL	12	0	1	13	0	0,03	8258	157,42	1
42	MACAJUBA	8	0	0	8	0	0,02	11348	70,50	0
43	MARCIONILIO SOUZA	5	0	2	7	0	0,01	10406	67,27	13
44	PIATÁ	1	0	6	7	0	0,01	17123	40,88	10
45	IBITIARA	2	1	4	7	0	0,01	16339	42,84	7
46	TEODORO SAMPAIO	5	0	1	6	0	0,01	7425	80,81	0
47	ANTÔNIO CARDOSO	2	0	4	6	0	0,01	11683	51,36	8
48	ABAÍRA	4	2	0	6	0	0,01	8739	68,66	0
49	NOVA FÁTIMA	5	0	0	5	0	0,01	7812	64,00	17
50	ANDARAÍ	2	0	3	5	1	0,01	13143	38,04	2
51	IPECAETÁ	2	0	2	4	0	0,01	14487	27,61	4
52	MUCUGÊ	1	3	0	4	0	0,01	9062	44,14	40
53	BOA VISTA DO TUPIIM	3	0	1	4	0	0,01	18576	21,53	26
54	UTINGA	2	0	1	3	0	0,01	19178	15,64	0
55	PÉ DE SERRA	1	0	2	3	0	0,01	13578	22,09	14
56	CAPELA DO ALTO ALEGRE	3	0	0	3	2	0,01	11637	25,78	4
57	BONINAL	1	0	2	3	0	0,01	14368	20,88	4
58	SOUTO SOARES	2	0	0	2	0	0,00	16979	11,78	13
59	NOVA REDENÇÃO	2	0	0	2	0	0,00	9118	21,93	0
60	PALMEIRAS	1	0	1	2	0	0,00	9019	22,18	13
61	MUNDO NOVO	1	0	0	1	0	0,00	26776	3,73	1
62	BIRITINGA	1	0	0	1	0	0,00	15979	6,26	10
63	BAIXA GRANDE	1	0	0	1	0	0,00	20468	4,89	5
64	IRAQUARA	1	0	0	1	0	0,00	25216	3,97	1
	<b>TOTAL</b>	<b>2800</b>	<b>35</b>	<b>943</b>	<b>3778</b>	<b>84</b>	<b>7</b>			

### NÚCLEO REGIONAL DE SAÚDE: CENTRO-NORTE

Nº	Município	Confirmados			Total confirmados	Aguardando validação dos municípios	%	População	Coef. de Incidência/ 100.000 hab	Nº de dias após o último caso confirmado
		Laboratorial	Clinico Epidemiológico	Teste Rápido						
1	JACOBINA	20	1	64	85	0	0,17	80518	105,57	0
2	UMBURANAS	8	5	63	76	1	0,15	19222	395,38	0
3	IRECÊ	15	3	43	61	0	0,12	72967	83,60	0
4	JOÃO DOURADO	2	0	57	59	4	0,11	25188	234,24	0
5	CAPIM	7	1	48	56	19	0,11	30662	182,64	0

6	MAIRI	8	0	28	36	3	0,07	18676	192,76	0
7	XIQUE-XIQUE	3	2	26	31	0	0,06	46483	66,69	1
8	CALDEIRÃO GRANDE	3	0	21	24	0	0,05	13327	180,09	1
9	CANARANA	7	0	13	20	0	0,04	26176	76,41	4
10	LAPÃO	4	1	12	17	0	0,03	27223	62,45	0
11	PRESIDENTE DUTRA	2	0	12	14	0	0,03	15142	92,46	9
12	MORRO DO CHAPÉU	5	0	5	10	0	0,02	35413	28,24	0
13	SERROLÂNDIA	5	1	4	10	2	0,02	13397	74,64	0
14	QUIXABEIRA	5	2	2	9	0	0,02	8972	100,31	3
15	GENTIO DO OURO	1	0	8	9	5	0,02	11233	80,12	0
16	MIGUEL CALMON	4	0	3	7	0	0,01	26023	26,90	4
17	CAÉM	3	0	3	6	0	0,01	9213	65,13	4
18	MULUNGU DO MORRO	2	0	3	5	0	0,01	10889	45,92	7
19	IBIPEBA	0	0	5	5	0	0,01	18211	27,46	23
20	MIRANGABA	0	0	5	5	0	0,01	18338	27,27	13
21	AMÉRICA DOURADA	0	0	4	4	0	0,01	16094	24,85	3
22	SÃO GABRIEL	1	0	3	4	0	0,01	18793	21,28	8
23	SÃO JOSÉ DO JACUIPE	1	0	2	3	0	0,01	10462	28,68	14
24	VÁRZEA DA ROÇA	2	0	1	3	0	0,01	14104	21,27	10
25	PIRITIBA	1	1	1	3	0	0,01	24755	12,12	19
26	BARRA DO MENDES	0	0	2	2	0	0,00	13865	14,42	16
27	VÁRZEA NOVA	2	0	0	2	0	0,00	12697	15,75	3
28	OUROLÂNDIA	0	0	1	1	0	0,00	17451	5,73	25
29	UIBAI	0	0	0	0	1	0,00	13887	0,00	0
	<b>TOTAL</b>	<b>111</b>	<b>17</b>	<b>439</b>	<b>567</b>	<b>35</b>	<b>1</b>			

### NÚCLEO REGIONAL DE SAÚDE: EXTREMO-SUL

Nº	Município	Confirmados			Total confirmados	Aguardando validação dos municípios	%	População	Coef. de Incidência/100.000 hab	Nº de dias após o último caso confirmado
		Laboratorial	Clinico Epidemiológico	Teste Rápido						
1	TEIXEIRA DE FREITAS	218	17	718	953	14	1,86	160487	593,82	0
2	EUNÁPOLIS	121	63	333	517	9	1,01	113380	455,99	0
3	ITAMARAJU	56	26	301	383	35	0,75	64486	593,93	0
4	PORTO SEGURO	196	2	86	284	1	0,55	148686	191,01	0
5	MUCURI	15	6	100	121	2	0,24	41748	289,83	0
6	NOVA VIÇOSA	37	6	77	120	2	0,23	43376	276,65	0
7	SANTA CRUZ CABRÁLIA	54	0	27	81	2	0,16	27778	291,60	0
8	PRADO	29	14	27	70	0	0,14	28174	248,46	0
9	MEDEIROS NETO	6	12	42	60	1	0,12	22688	264,46	0
10	BELMONTE	23	1	29	53	0	0,10	23328	227,19	1
11	IBIRAPUÁ	8	0	43	51	0	0,10	8637	590,48	1
12	ITABELA	28	12	7	47	0	0,09	30584	153,68	0
13	ITAPEBI	43	0	0	43	0	0,08	10259	419,14	0
14	GUARATINGA	16	8	6	30	0	0,06	20843	143,93	0
15	ALCOBAÇA	3	1	24	28	5	0,05	22470	124,61	0
16	ITANHÉM	5	13	10	28	4	0,05	19405	144,29	0
17	VEREDA	19	0	6	25	0	0,05	6205	402,90	0
18	CÁRAVELAS	10	0	11	21	0	0,04	22016	95,39	0
19	LAJEDÃO	5	0	0	5	0	0,01	3955	126,42	8
	<b>TOTAL</b>	<b>892</b>	<b>181</b>	<b>1847</b>	<b>2920</b>	<b>75</b>	<b>6</b>			

### NÚCLEO REGIONAL DE SAÚDE: LESTE

Nº	Município	Confirmados			Total confirmados	Aguardando validação dos municípios	%	População	Coef. de Incidência/100.000 hab	Nº de dias após o último caso confirmado
		Laboratorial	Clinico Epidemiológico	Teste Rápido						
1	SALVADOR	23754	677	1318	25749	54	50,14	2872347	896,44	0
2	LAURO DE FREITAS	930	7	180	1117	4	2,18	198440	562,89	0

3	CAMAÇARI	540	69	326	935	12	1,82	299132	312,57	0
4	SIMÕES FILHO	268	28	353	649	22	1,26	134377	482,97	0
5	CANDEIAS	233	109	208	550	1	1,07	87076	631,63	0
6	SANTO ANTÔNIO DE JESUS	188	2	104	294	8	0,57	101512	289,62	0
7	DIAS DÁVILA	126	15	60	201	1	0,39	81089	247,88	0
8	SÃO FRANCISCO DO CONDE	81	0	109	190	1	0,37	39802	477,36	0
9	POJUÇA	76	0	92	168	2	0,33	39519	425,11	0
10	SÃO SEBASTIÃO DO PASSÉ	65	0	72	137	2	0,27	44300	309,26	0
11	MATA DE SÃO JOÃO	96	5	15	116	1	0,23	46583	249,02	0
12	SANTO AMARO	93	0	8	101	1	0,20	60069	168,14	0
13	MADRE DE DEUS	83	4	11	98	0	0,19	21093	464,61	0
14	CRUZ DAS ALMAS	65	0	13	78	0	0,15	63239	123,34	0
15	CONCEIÇÃO DA FEIRA	32	0	37	69	5	0,13	22581	305,57	0
16	ITAPARICA	32	4	28	64	0	0,12	22228	287,93	0
17	VERA CRUZ	60	1	2	63	0	0,12	43223	145,76	0
18	MARAGOGIPE	56	0	5	61	0	0,12	44677	136,54	1
19	MURITIBA	32	0	24	56	0	0,11	29399	190,48	0
20	CASTRO ALVES	6	7	36	49	1	0,10	26264	186,57	0
21	MILAGRES	19	0	29	48	3	0,09	10950	438,36	2
22	PRESIDENTE TANCREDO NEVES	14	1	27	42	2	0,08	27719	151,52	0
23	CACHOEIRA	37	0	5	42	1	0,08	33470	125,49	0
24	CONDE	20	0	14	34	0	0,07	25837	131,59	0
25	ITATIM	9	5	19	33	0	0,06	14487	227,79	3
26	SAUBARA	21	3	8	32	0	0,06	12043	265,71	4
27	AMARGOSA	20	1	5	26	0	0,05	37241	69,82	0
28	CONCEIÇÃO DO ALMEIDA	15	0	9	24	0	0,05	17247	139,15	0
29	MUTUÍPE	10	2	10	22	0	0,04	22221	99,01	0
30	NAZARÉ	18	0	3	21	1	0,04	28525	73,62	0
31	SAPEAÇU	17	0	2	19	0	0,04	17398	109,21	2
32	JAGUARIPE	2	0	16	18	1	0,04	18788	95,81	3
33	SANTA TERESINHA	4	1	12	17	5	0,03	10405	163,38	4
34	LAJE	7	4	5	16	0	0,03	23840	67,11	3
35	SÃO FÉLIX	8	0	7	15	1	0,03	14740	101,76	0
36	GOVERNADOR MANGABEIRA	11	1	2	14	1	0,03	20722	67,56	0
37	SALINAS DA MARGARIDA	4	0	9	13	0	0,03	15667	82,98	7
38	CABACEIRAS DO PARAGUAÇU	9	1	1	11	0	0,02	18807	58,49	0
39	SÃO FELIPE	8	0	3	11	1	0,02	21074	52,20	0
40	MUNIZ FERREIRA	3	0	5	8	0	0,02	7422	107,79	1
41	VARZEDO	4	0	1	5	0	0,01	8838	56,57	7
42	DOM MACEDO COSTA	1	0	2	3	1	0,01	4058	73,93	5
43	SÃO MIGUEL DAS MATAS	1	1	0	2	0	0,00	11675	17,13	14
44	JQUIRIÇÁ	1	0	0	1	0	0,00	14537	6,88	31
45	UBAÍRA	1	0	0	1	0	0,00	19895	5,03	10
46	ARATUÍPE	1	0	0	1	0	0,00	8825	11,33	26
	<b>TOTAL</b>	27081	948	3195	31224	132	61			

### NÚCLEO REGIONAL DE SAÚDE: NORDESTE

Nº	Município	Confirmados			Total confirmados	Aguardando validação dos municípios	%	População	Coef. de incidência/100.000 hab	Nº de dias após o último caso confirmado
		Laboratorial	Clinico Epidemiológico	Teste Rápido						
1	ALAGOINHAS	238	1	61	300	0	0,58	151596	197,89	0
2	CATU	63	1	132	196	3	0,38	54704	358,29	0
3	RIBEIRA DO POMBAL	59	4	7	70	3	0,14	53807	130,09	0
4	ENTRE RIOS	17	19	23	59	0	0,11	41780	141,22	1

5	ITAPICURU	7	0	50	57	1	0,11	35576	160,22	0
6	NOVA SOURE	4	1	40	45	0	0,09	26947	166,99	0
7	APORÁ	6	1	29	36	0	0,07	17731	203,03	0
8	RIO REAL	27	1	7	35	2	0,07	40732	85,93	0
9	PARIPIRANGA	5	0	13	18	1	0,04	28989	62,09	0
10	BANZAE	3	7	4	14	0	0,03	13229	105,83	4
11	ESPLANADA	9	0	5	14	0	0,03	37237	37,60	0
12	JANDAÍRA	8	4	2	14	0	0,03	10709	130,73	0
13	CORONEL JOÃO SÁ	1	0	12	13	0	0,03	15895	81,79	22
14	ADUSTINA	5	0	7	12	0	0,02	17040	70,42	0
15	SÁTIRO DIAS	11	0	1	12	0	0,02	17273	69,47	1
16	ACAJUTIBA	4	0	7	11	0	0,02	15159	72,56	0
17	SÍTIO DO QUINTO	0	0	9	9	2	0,02	9986	90,13	0
18	ITANAGRA	5	0	3	8	0	0,02	6441	124,20	14
19	INHAMBUPE	5	0	3	8	0	0,02	39926	20,04	1
20	CRISÓPOLIS	4	2	1	7	0	0,01	21103	33,17	7
21	OLINDINA	2	0	5	7	0	0,01	28229	24,80	2
22	CARDEAL DA SILVA	7	0	0	7	0	0,01	9295	75,31	15
23	NOVO TRIUNFO	0	0	6	6	5	0,01	15440	38,86	0
24	RIBEIRA DO AMPARO	1	1	3	5	0	0,01	14592	34,27	3
25	OURIÇANGAS	4	0	1	5	0	0,01	8564	58,38	1
26	ARAMARI	2	0	2	4	1	0,01	11397	35,10	4
27	CICERO DANTAS	2	0	2	4	0	0,01	32515	12,30	12
28	CIPO	1	0	2	3	0	0,01	17300	17,34	13
29	ANTAS	0	0	3	3	0	0,01	19291	15,55	19
30	ARAÇAS	1	0	1	2	0	0,00	12177	16,42	24
31	FÁTIMA	1	0	1	2	0	0,00	17890	11,18	22
32	PEDRÃO	1	0	0	1	0	0,00	7347	13,61	24
	<b>TOTAL</b>	<b>503</b>	<b>42</b>	<b>442</b>	<b>987</b>	<b>18</b>	<b>2</b>			

### NÚCLEO REGIONAL DE SAÚDE: NORTE

Nº	Município	Confirmados			Total I confirma- dos	Aguardando validação dos municípios	%	População	Coef. de Incidência/ 100.000 hab	Nº de dias após o último caso confirmado
		Laboratorial	Clinico Epidemiologic o	Teste Rápido						
1	JUAZEIRO	102	0	295	397	22	0,77	216707	183,20	0
2	PAULO AFONSO	90	5	48	143	0	0,28	117782	121,41	0
3	SOBRADINHO	25	1	94	120	1	0,23	23191	517,44	0
4	SENHOR DO BONFIM	24	0	74	98	1	0,19	79015	124,03	0
5	CASA NOVA	6	0	60	66	1	0,13	71969	91,71	0
6	CURAÇA	18	0	45	63	0	0,12	34700	181,56	0
7	CAMPO FORMOSO	16	0	43	59	1	0,11	71206	82,86	0
8	JAGUARARI	5	10	41	56	4	0,11	33570	166,82	0
9	PILÃO ARCADO	8	0	40	48	0	0,09	35048	136,96	1
10	CAMPO ALEGRE DE LOURDES	11	0	20	31	1	0,06	28798	107,65	2
11	FILADÉLFIA	5	0	23	28	11	0,05	16377	170,97	0
12	REMANSO	14	0	12	26	0	0,05	41008	63,40	22
13	SENTO SÉ	0	0	20	20	1	0,04	40684	49,16	4
14	GLÓRIA	7	0	7	14	1	0,03	15221	91,98	0
15	CANUDOS	0	0	12	12	0	0,02	16668	71,99	13
16	PONTO NOVO	10	0	0	10	0	0,02	14914	67,05	4
17	UAUÁ	1	0	8	9	0	0,02	24240	37,13	1
18	SANTA BRÍGIDA	4	0	4	8	0	0,02	14213	56,29	0
19	ITIÚBA	1	0	6	7	0	0,01	36089	19,40	19
20	RÓDELAS	2	0	4	6	0	0,01	9331	64,30	23
21	PINDOBAÇU	0	0	6	6	0	0,01	20150	29,78	12
22	ANTÔNIO GONÇALVES	4	0	2	6	0	0,01	11798	50,86	2
23	JEREMOABO	4	0	1	5	0	0,01	40463	12,36	7
24	ANDORINHA	1	0	2	3	0	0,01	14595	20,55	7
25	CHORROCHÓ	0	0	2	2	0	0,00	11177	17,89	16
26	PEDRO ALEXANDRE	1	0	1	2	0	0,00	16667	12,00	8
27	ABARÉ	0	0	1	1	0	0,00	20086	4,98	4
	<b>TOTAL</b>	<b>359</b>	<b>16</b>	<b>871</b>	<b>1246</b>	<b>44</b>	<b>2</b>			



NÚCLEO REGIONAL DE SAÚDE: OESTE

Nº	Município	Confirmados			Total confirmados	Aguardando validação dos municípios	%	População	Coef. de Incidência/ 100.000 hab	Nº de dias após o último caso confirmado
		Laboratorial	Clinico Epidemiológico	Teste Rápido						
1	BARREIRAS	174	0	87	261	1	0,51	155439	167,91	0
2	LUIZ EDUARDO MAGALHÃES	89	0	59	148	9	0,29	87519	169,11	0
3	BOM JESUS DA LAPA	16	1	34	51	0	0,10	69148	73,75	0
4	SÃO DESIDÉRIO	14	0	29	43	0	0,08	33742	127,44	2
5	RIACHÃO DAS NEVES	18	0	22	40	0	0,08	22339	179,06	0
6	MANSIDÃO	3	5	27	35	1	0,07	13643	256,54	1
7	OLIVEIRA DOS BREJINHOS	14	0	19	33	0	0,06	21825	151,20	4
8	BARRA	16	0	5	21	0	0,04	53578	39,20	5
9	IBOTIRAMA	16	0	0	16	0	0,03	26927	59,42	0
10	CRISTÓPOLIS	5	1	10	16	1	0,03	13910	115,03	0
11	BURITIRAMA	7	0	8	15	0	0,03	21174	70,84	9
12	MUQUÊM DE SÃO FRANCISCO	10	0	3	13	0	0,03	11348	114,56	0
13	MORPARÁ	7	0	2	9	0	0,02	8519	105,65	4
14	SANTA RITA DE CÁSSIA	2	1	6	9	0	0,02	28338	31,76	13
15	FORMOSA DO RIO PRETO	5	0	4	9	0	0,02	25591	35,17	0
16	COCOS	7	0	0	7	0	0,01	18777	37,28	27
17	CORRENTINA	1	1	3	5	0	0,01	32137	15,56	16
18	TABOCCAS DO BREJO VELHO	0	0	5	5	0	0,01	12518	39,94	1
19	SERRA DO RAMALHO	3	0	1	4	1	0,01	31472	12,71	17
20	SANTA MARIA DA VITÓRIA	2	0	0	2	0	0,00	39845	5,02	41
21	PARATINGA	2	0	0	2	0	0,00	32000	6,25	22
22	BAIANÓPOLIS	2	0	0	2	0	0,00	13877	14,41	6
23	ANGICAL	1	0	0	1	0	0,00	13977	7,15	16
24	WANDERLEY	0	0	1	1	0	0,00	12238	8,17	21
25	JABORANDI	0	0	1	1	0	0,00	8385	11,93	32
26	CATOLÂNDIA	1	0	0	1	0	0,00	3577	27,96	11
	<b>TOTAL</b>	<b>415</b>	<b>9</b>	<b>326</b>	<b>750</b>	<b>13</b>	<b>1</b>			

NÚCLEO REGIONAL DE SAÚDE: SUDOESTE

Nº	Município	Confirmados			Total confirmados	Aguardando validação dos municípios	%	População	Coef. de Incidência/ 100.000 hab	Nº de dias após o último caso confirmado
		Laboratorial	Clinico Epidemiológico	Teste Rápido						
1	VITÓRIA DA CONQUISTA	239	1	339	579	24	1,13	338480	171,06	0
2	BRUMADO	93	10	39	142	0	0,28	67195	211,33	0
3	IGUAÍ	24	0	106	130	41	0,25	26916	482,98	0
4	URANDI	10	0	106	116	0	0,23	16658	696,36	7
5	POÇÕES	18	1	90	109	0	0,21	46871	232,55	0
6	GUANAMBI	11	0	61	72	0	0,14	84481	85,23	2
7	CÂNDIDO SALES	9	11	50	70	0	0,14	25189	277,90	0
8	ENCRUZILHADA	5	0	49	54	0	0,11	17006	317,53	2
9	ITAPETINGA	43	0	4	47	0	0,09	76147	61,72	0
10	PIRIPÁ	21	4	18	43	0	0,08	10707	401,61	0
11	CAATIBA	3	0	32	35	0	0,07	6758	517,90	0
12	POTIRAGUÁ	4	0	22	26	1	0,05	7224	359,91	0
13	RIACHO DE SANTANA	3	4	17	24	0	0,05	35421	67,76	1
14	CONDEÚBA	12	0	10	22	0	0,04	17247	127,56	0
15	ITORORÓ	7	1	13	21	0	0,04	20382	103,03	0
16	BARRA DO CHOÇA	12	0	9	21	1	0,04	31603	66,45	0
17	ITARANTIM	4	0	16	20	0	0,04	19747	101,28	3
18	IBICUI	3	0	17	20	2	0,04	16198	123,47	0

19	PLANALTO	4	0	16	20	0	0,04	26265	76,15	0
20	PALMAS DE MONTE ALTO	1	0	16	17	0	0,03	21750	78,16	13
21	CAETITÉ	4	0	13	17	0	0,03	50975	33,35	5
22	LIVRAMENTO DE NOSSA SENHORA	9	0	6	15	0	0,03	45732	32,80	0
23	PINDAÍ	0	0	12	12	0	0,02	16260	73,80	5
24	ARACATU	6	0	6	12	0	0,02	13135	91,36	13
25	BOQUIRA	6	0	4	10	0	0,02	21508	46,49	13
26	CANDIBA	1	0	9	10	0	0,02	14319	69,84	0
27	LICÍNIO DE ALMEIDA	2	0	7	9	0	0,02	12388	72,65	9
28	MORTUGABA	1	7	0	8	0	0,02	12042	66,43	1
29	MAIQUINIQUE	0	0	8	8	0	0,02	10112	79,11	0
30	MIRANTE	5	0	2	7	0	0,01	8641	81,01	11
31	NOVA CANAÃ	1	0	6	7	1	0,01	16462	42,52	2
32	MACARANI	3	0	4	7	0	0,01	18755	37,32	1
33	ANAGÉ	2	1	2	5	0	0,01	22005	22,72	0
34	PARAMIRIM	3	1	1	5	0	0,01	21607	23,14	32
35	IBIPITANGA	0	0	5	5	0	0,01	14902	33,55	17
36	ITAMBÉ	4	0	0	4	0	0,01	23049	17,35	0
37	RIO DO ANTÔNIO	1	0	3	4	0	0,01	15371	26,02	19
38	DOM BASÍLIO	2	0	2	4	0	0,01	12199	32,79	3
39	RIO DO PIRES	2	0	1	3	0	0,01	11655	25,74	32
40	CARAÍBAS	1	0	2	3	0	0,01	8951	33,52	23
41	MACAÚBAS	2	0	1	3	0	0,01	49826	6,02	7
42	JUSSIAPE	1	0	1	2	0	0,00	6186	32,33	15
43	TREMEDAL	1	1	0	2	0	0,00	16394	12,20	12
44	GUAJERU	0	0	2	2	0	0,00	6937	28,83	16
45	JACARACI	1	0	1	2	0	0,00	14842	13,48	17
46	CAETANOS	2	0	0	2	0	0,00	14542	13,75	40
47	BARRA DA ESTIVA	0	0	2	2	0	0,00	20598	9,71	2
48	ITUAÇU	1	0	0	1	0	0,00	18962	5,27	23
49	CARINHANHA	0	0	1	1	0	0,00	29018	3,45	18
50	RIBEIRÃO DO LARGO	1	0	0	1	0	0,00	5812	17,21	22
51	BOM JESUS DA SERRA	1	0	0	1	0	0,00	9880	10,12	24
52	MALHADA DE PEDRAS	1	0	0	1	0	0,00	8393	11,91	23
53	CORDEIROS	0	0	1	1	0	0,00	8614	11,61	13
54	MAETINGA	0	0	1	1	0	0,00	3161	31,64	19
55	MALHADA	0	0	1	1	0	0,00	16845	5,94	17
56	FIRMINO ALVES	0	0	1	1	0	0,00	5617	17,80	21
	<b>TOTAL</b>	<b>590</b>	<b>42</b>	<b>1135</b>	<b>1767</b>	<b>70</b>	<b>3</b>			

### NÚCLEO REGIONAL DE SAÚDE: SUL

Nº	Município	Confirmados			Total confirmados	Aguardando validação dos municípios	%	População	Coef. de Incidência/ 100.000 hab	Nº de dias após o último caso confirmado
		Laboratorial	Clinico Epidemiológico	Teste Rápido						
1	ITABUNA	1210	63	674	1947	59	3,79	213223	913,13	0
2	ILHÉUS	949	30	125	1104	2	2,15	162327	680,11	0
3	JEQUIÉ	335	4	458	797	13	1,55	155966	511,01	0
4	IPIAÚ	227	160	215	602	0	1,17	45873	1.312,32	0
5	VALENÇA	153	7	220	380	2	0,74	96562	393,53	0
6	GANDU	163	1	196	360	4	0,70	32403	1.111,01	0
7	CAMACAN	41	17	193	251	1	0,49	31988	784,67	0
8	ITAJUIPE	110	24	100	234	2	0,46	20491	1.141,96	0
9	URUÇUCA	135	4	85	224	0	0,44	20519	1.091,67	0
10	IBICARAI	32	7	55	94	9	0,18	21689	433,40	0
11	ITACARÉ	89	0	1	90	0	0,18	28296	318,07	1
12	UBATÁ	43	5	20	68	0	0,13	27035	251,53	0
13	JAGUAQUARA	28	0	34	62	1	0,12	54423	113,92	1
14	AURELINO LEAL	16	2	43	61	0	0,12	11531	529,01	0
15	WENCESLAU GUIMARÃES	27	0	32	59	0	0,11	21101	279,61	0
16	SÃO JOSÉ DA VITÓRIA	19	0	39	58	0	0,11	5657	1.025,28	0
17	UBAITABA	19	8	27	54	0	0,11	19056	283,38	0
18	IBIRAPITANGA	20	2	32	54	2	0,11	23375	231,02	0
19	BUERAREMA	38	0	15	53	0	0,10	18349	288,84	4
20	ITAGIBÁ	28	0	23	51	0	0,10	14579	349,82	0

21	COARACI	34	0	15	49	3	0,10	16993	288,35	1
22	IBIRATAIA	29	5	13	47	0	0,09	15312	306,95	0
23	TEOLÂNDIA	7	1	34	42	0	0,08	14943	281,07	0
24	CAIRU	18	0	20	38	0	0,07	18176	209,07	0
25	FLORESTA AZUL	11	2	25	38	1	0,07	10629	357,51	0
26	PIRAÍ DO NORTE	17	2	12	31	0	0,06	10023	309,29	0
27	CAMAMU	13	0	18	31	0	0,06	35316	87,78	0
28	CANAVIEIRAS	26	3	1	30	0	0,06	31099	96,47	19
29	JITAÚNA	9	0	17	26	0	0,05	11166	232,85	2
30	MARAU	19	4	3	26	2	0,05	20570	126,40	3
31	MARACÁS	10	0	15	25	0	0,05	20834	120,00	0
32	IGRAPIÚNA	6	7	11	24	0	0,05	13226	181,46	0
33	PAU BRASIL	13	0	10	23	0	0,04	9831	233,95	3
34	TAPEROÁ	19	0	4	23	3	0,04	21074	109,14	0
35	ITAPÉ	11	8	0	19	0	0,04	8761	216,87	1
36	GONGOGI	13	0	5	18	0	0,04	7128	252,53	2
37	NOVA IBIÁ	7	0	9	16	0	0,03	6591	242,76	0
38	MANOEL VITORINO	7	0	9	16	0	0,03	13240	120,85	8
39	DÁRIO MEIRA	5	0	11	16	0	0,03	10710	149,39	10
40	ITUBERÁ	10	1	2	13	0	0,03	28602	45,45	0
41	APUAREMA	1	0	12	13	0	0,03	7330	177,35	0
42	BARRO PRETO	6	0	7	13	0	0,03	5591	232,52	2
43	ITAPITANGA	7	0	5	12	0	0,02	10313	116,36	0
44	UNA	11	0	1	12	0	0,02	19002	63,15	0
45	SANTA CRUZ DA VITÓRIA	3	0	8	11	0	0,02	6315	174,19	0
46	AIQUARA	5	0	5	10	0	0,02	4446	224,92	5
47	BREJÕES	1	0	9	10	0	0,02	14295	69,95	3
48	ITAGI	4	0	5	9	0	0,02	12351	72,87	19
49	LAFAIETE COUTINHO	6	0	3	9	0	0,02	3724	241,68	3
50	SANTA LUZIA	9	0	0	9	0	0,02	12597	71,45	1
51	NILO PEÇANHA	6	1	1	8	2	0,02	13997	57,16	0
52	SANTA INÊS	4	0	3	7	0	0,01	10631	65,85	3
53	ALMADINA	3	0	4	7	0	0,01	5464	128,11	1
54	LAJEDO DO TABOCAL	6	0	0	6	0	0,01	8562	70,08	40
55	JUSSARI	2	0	4	6	0	0,01	5833	102,86	1
56	BARRA DO ROCHA	3	0	2	5	0	0,01	5714	87,50	19
57	MASCOTE	3	1	1	5	0	0,01	13822	36,17	9
58	CRAVOLÂNDIA	3	0	1	4	0	0,01	5349	74,78	10
59	ARATAÇA	2	0	0	2	0	0,00	11019	18,15	40
60	IRAMAIA	2	0	0	2	0	0,00	8537	23,43	14
61	ITAJU DO COLÔNIA	1	0	0	1	0	0,00	6682	14,97	1
62	BOA NOVA	0	0	1	1	0	0,00	12633	7,92	10
63	ITIRUÇU	0	0	1	1	0	0,00	12576	7,95	14
64	ITAQUARA	1	0	0	1	0	0,00	8319	12,02	25
	<b>TOTAL</b>	<b>4055</b>	<b>369</b>	<b>2894</b>	<b>7318</b>	<b>106</b>	<b>14</b>			

### LPI/OUTROS ESTADOS

Nº	Município	Confirmados			Total confirmados	Aguardando validação dos municípios	%	População	Coef. de incidência/100.000 hab	Nº de dias após o último caso confirmado
		Laboratorial	Clinico Epidemiológico	Teste Rápido						
	Outros Estados	493	42	219	754	0	1,47	0	0,00	4
	Municípios novos com LPI diferente da residência*	37	0	6	43	0	0,08	0	0,00	0
	<b>TOTAL</b>	<b>530</b>	<b>42</b>	<b>225</b>	<b>797</b>	<b>0</b>	<b>2</b>			

\*Os casos dos municípios de Amargosa (4), Biritinga (1), Bom Jesus da Lapa (1), Camamu (1) Cristópolis (1), Feira de Santana (2), Inhambupe (2), Lapão (1), Maragogipe (1), Miguel Calmon (1), Morro do Chapéu (2), Muritiba (1), Ponto Novo (1), Ruy Barbosa (1), Saubara (1), Saúde (1), Ubaíra (1) e Vereda (1) apresentaram Local Provável de Infecção (LPI) em Salvador; \*1 caso de Alagoinhas com LPI em Recife; \*1 caso de Cabaceiras do Paraguaçu com LPI em Fortaleza/CE; \*1 caso de Catu com LPI em Lauro de Freitas; \*1 caso de Mirante com LPI em Bom Jesus da Serra; \*1 caso de Santa Cruz Cabralia com LPI em Camaçari; \*1 caso de Santa Inês com LPI em Jequié; \*4 casos residente de outro estado com LPI fora da Bahia; \*2 casos de Cruz das Almas com LPI em Tocantins e outro (1) no Rio de Janeiro; \*1 caso de Pilão Arcado com LPI em Tocantins; \*1 caso de Caetanos com LPI em Vitória da Conquista. \*1 caso de Nova Ibiá com LPI em Manaus; \*1 caso de Ubaíra com LPI em Valença; 1 caso de Serra do Ramalho com LPI em Alagoas; 1 caso de Mulungu do Morro com LPI em outro estado (São Paulo); \*1 caso de Miguel Calmon com LPI em Serrolândia.

Após investigação epidemiológica realizada pelos municípios e oficializada através de ofícios pelos respectivos Secretários de Saúde, foram realizadas as seguintes alterações: 01 caso confirmado do município de Livramento de Nossa Senhora foi validado como residente de Salvador; 01 caso confirmado de Inhambupe foi validado com Local Provável de Infecção em Salvador; 02 casos confirmados do município Mundo Novo foram validados como residentes de Salvador; 1 caso aguardando validação do município de Jucuruçu foi validado como residente do município de Itamaraju; 01 caso confirmado do município Santo Antônio de Jesus foi validado como residente de Conceição do Almeida; 01 caso confirmado do município Mirangaba foi validado como residente de outro estado (Goiás).

**Quadro 3. Municípios com casos ativos. Bahia, 2020\*.**

<b>N</b>	<b>Municípios</b>	<b>Nº casos ativos</b>
1	SALVADOR	9609
2	FEIRA DE SANTANA	862
3	ITABUNA	787
4	TEIXEIRA DE FREITAS	651
5	CAMAÇARI	490
6	LAURO DE FREITAS	443
7	ILHÉUS	388
8	GANDU	336
9	EUNÁPOLIS	305
10	SIMÕES FILHO	299
11	VALENÇA	280
12	JUAZEIRO	277
13	JEQUIÉ	277
14	VITÓRIA DA CONQUISTA	250
15	IPIAÚ	218
16	SANTO ANTÔNIO DE JESUS	199
17	CANDEIAS	194
18	ALAGOINHAS	171
19	ITAMARAJU	161
20	PORTO SEGURO	147
21	ITABERABA	139
22	CONCEIÇÃO DO JACUIPE	138
23	BARREIRAS	135
24	CAMACAN	133
25	CATU	129
26	IGUAÍ	122
27	ARACI	113
28	TEOFILÂNDIA	98
29	SÃO FRANCISCO DO CONDE	98
30	POJUÇA	97
31	SERRINHA	95
32	POÇÕES	95
33	LUÍS EDUARDO MAGALHÃES	92
34	URUÇUCA	91
35	PAULO AFONSO	87
36	BRUMADO	81
37	SOBRADINHO	74
38	CONCEIÇÃO DO COITÉ	71
39	ITAJUIPE	70
40	SANTO AMARO	65
41	MUCURI	62
42	SANTA BÁRBARA	61
43	DIAS DÁVILA	60
44	IBICARAÍ	59
45	MADRE DE DEUS	56
46	CAMPO FORMOSO	56
47	NOVA VIÇOSA	54
48	MATA DE SÃO JOÃO	53
49	ITACARÉ	53
50	MEDEIROS NETO	51
51	SENHOR DO BONFIM	50
52	RUY BARBOSA	50
53	SÃO SEBASTIÃO DO PASSÉ	47
54	PRADO	47
55	CONCEIÇÃO DA FEIRA	47
56	VERA CRUZ	46

57	SANTA CRUZ CABRÁLIA	46
58	VALENTE	45
59	BELMONTE	45
60	AURELINO LEAL	45
61	MURITIBA	44
62	CRUZ DAS ALMAS	44
63	RIBEIRA DO POMBAL	43
64	JOÃO DOURADO	43
65	TEOLÂNDIA	41
66	IRECÊ	41
67	CÂNDIDO SALES	40
68	PRESIDENTE TANCREDO NEVES	39
69	IPIRÁ	39
70	IBIRAPITANGA	39
71	ENTRE RIOS	38
72	JACOBINA	37
73	ENCRUZILHADA	37
74	UBATÁ	36
75	SÃO JOSÉ DA VITÓRIA	36
76	MARAGOGIPE	36
77	ITAPEBI	36
78	AMÉLIA RODRIGUES	35
79	RIACHÃO DAS NEVES	34
80	CAATIBA	34
81	CASA NOVA	33
82	WENCESLAU GUIMARÃES	32
83	UBAITABA	32
84	MAIRI	31
85	ITAPETINGA	31
86	FLORESTA AZUL	30
87	CACHOEIRA	30
88	TERRA NOVA	29
89	JAGUARARI	29
90	CAPIM GROSSO	29
91	ITAPARICA	28
92	GUARATINGA	28
93	SÃO GONÇALO DOS CAMPOS	27
94	PINTADAS	27
95	ITABELA	27
96	RAFAEL JAMBEIRO	26
97	PIRAÍ DO NORTE	26
98	ITAPICURU	26
99	IBIRAPUÃ	25
100	APORÁ	25
101	UMBURANAS	24
102	SANTALUZ	24
103	NOVA SOURE	24
104	MONTE SANTO	24
105	MANSIDÃO	24
106	CONDE	24
107	BOM JESUS DA LAPA	24
108	ALCOBAÇA	24
109	ITAGIBÁ	22
110	IBIRATAIA	22
111	URANDI	21
112	GUANAMBI	21
113	FILADÉLFIA	21
114	CASTRO ALVES	21
115	QUEIMADAS	20
116	ITANHÉM	20
117	CAMAMU	20
118	ÁGUA FRIA	18
119	MILAGRES	18
120	MARAÚ	18
121	MARACÁS	18
122	JAGUAQUARA	18
123	IGRAPIÚNA	18

124	IBICUÍ	18
125	CONCEIÇÃO DO ALMEIDA	18
126	CARAVELAS	18
127	SENTO SÉ	17
128	SAPEAÇU	17
129	OLIVEIRA DOS BREJINHOS	17
130	CURAÇA	17
131	BARRA	17
132	SÃO DESIDÉRIO	16
133	SANTO ESTEVÃO	16
134	QUIJINGUE	16
135	PLANALTO	16
136	PALMAS DE MONTE ALTO	16
137	CORAÇÃO DE MARIA	16
138	CALDEIRÃO GRANDE	16
139	VEREDA	15
140	RIO REAL	15
141	PIRIPÁ	15
142	PARIPIRANGA	15
143	LAPÃO	15
144	ITARANTIM	15
145	IBOTIRAMA	15
146	BUERAREMA	15
147	POTIRAGUÁ	14
148	NOVA IBIÁ	14
149	NAZARÉ	14
150	JITAÚNA	14
151	CAIRU	14
152	RIACHO DE SANTANA	13
153	ITORORÓ	13
154	ITATIM	13
155	IAÇU	13
156	TÁPEROÁ	12
157	MUQUÉM DE SÃO FRANCISCO	12
158	JANDAÍRA	12
159	APUAREMA	12
160	SÃO FÉLIX	11
161	RIACHÃO DO JACUÍPE	11
162	ITAPÉ	11
163	ESPLANADA	11
164	COARACI	11
165	CANSANÇÃO	11
166	CANDEAL	11
167	SÃO DOMINGOS	10
168	SERRA PRETA	10
169	LAJE	10
170	JAGUARIPE	10
171	GLÓRIA	10
172	CRISTÓPOLIS	10
173	CANARANA	10
174	BURITIRAMA	10
175	BREJÕES	10
176	BARROCAS	10
177	TUCANO	9
178	TANQUINHO	9
179	SÃO FELIPE	9
180	SANTANÓPOLIS	9
181	SALINAS DA MARGARIDA	9
182	RETIROLÂNDIA	9
183	PRESIDENTE DUTRA	9
184	IRARÁ	9
185	GENTIO DO OURO	9
186	CONDEÚBA	9
187	CAETITÉ	9
188	CABACEIRAS DO PARAGUAÇU	9
189	AMARGOSA	9
190	SÍTIO DO QUINTO	8

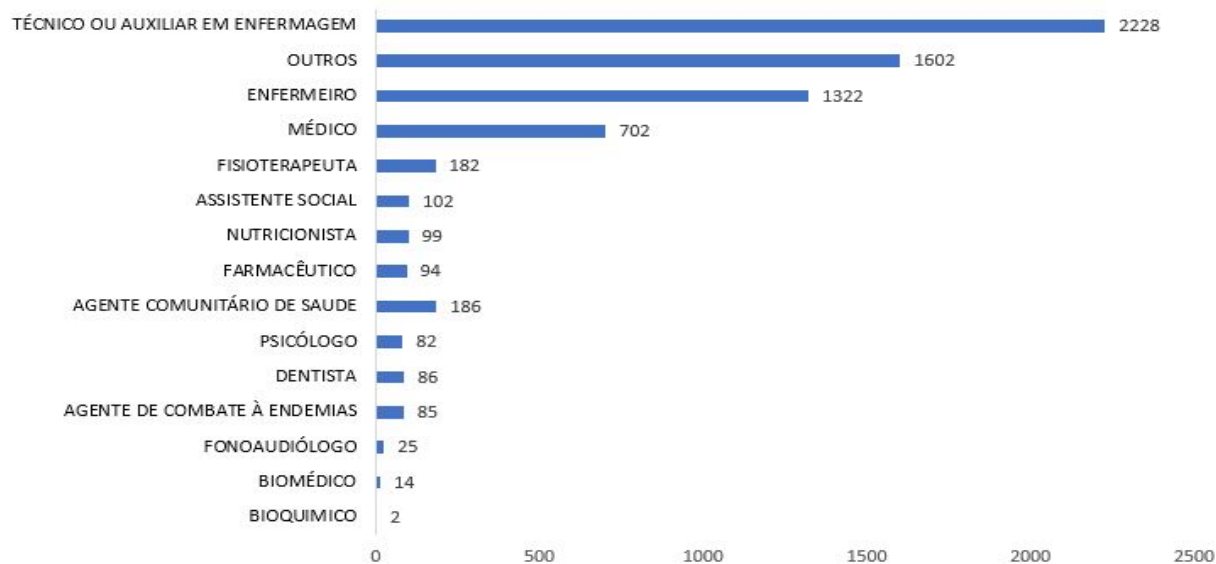
191	SAUBARA	8
192	PINDAÍ	8
193	MACAJUBA	8
194	LAMARÃO	8
195	GOVERNADOR MANGABEIRA	8
196	EUCLIDES DA CUNHA	8
197	ADUSTINA	8
198	ACAJUTIBA	8
199	UAUÁ	7
200	SERROLÂNDIA	7
201	SANTA BRÍGIDA	7
202	PAU BRASIL	7
203	NOVA CANAÃ	7
204	MORRO DO CHAPÉU	7
205	LIVRAMENTO DE NOSSA SENHORA	7
206	ITUBERÁ	7
207	ITAETÉ	7
208	BARRA DO CHOÇA	7
209	TEODORO SAMPAIO	6
210	PILÃO ARCADEO	6
211	OLINDINA	6
212	MORTUGABA	6
213	LICÍNIO DE ALMEIDA	6
214	ITAPITANGA	6
215	CANDIBA	6
216	ANTÔNIO GONÇALVES	6
217	TABOCAS DO BREJO VELHO	5
218	SANTA TERESINHA	5
219	SANTA RITA DE CÁSSIA	5
220	SANTA LUZIA	5
221	PONTO NOVO	5
222	PINDOBAÇU	5
223	PIATÁ	5
224	NORDESTINA	5
225	NILO PEÇANHA	5
226	MUNIZ FERREIRA	5
227	IBIPITANGA	5
228	CAMPO ALEGRE DE LOURDES	5
229	BARRO PRETO	5
230	ARACATU	5
231	SÃO GABRIEL	4
232	NOVO TRIUNFO	4
233	MULUNGU DO MORRO	4
234	MACARANI	4
235	JEREMOABO	4
236	ITAMBÉ	4
237	GONGOGI	4
238	DÁRIO MEIRA	4
239	BANZAË	4
240	ANTÔNIO CARDOSO	4
241	AMÉRICA DOURADA	4
242	UNA	3
243	SÁTIRO DIAS	3
244	SANTA INÊS	3
245	SANTA CRUZ DA VITÓRIA	3
246	RIBEIRA DO AMPARO	3
247	OURIÇANGAS	3
248	MUTUIPE	3
249	MIRANGABA	3
250	MAIQUINIQUE	3
251	MACAÚBAS	3
252	LAFAIETE COUTINHO	3
253	DOM MACEDO COSTA	3
254	CORRENTINA	3
255	CORONEL JOÃO SÁ	3
256	CAÉM	3
257	BONINAL	3

258	ARAMARI	3
259	ANGUERA	3
260	ANDORINHA	3
261	ANDARAÍ	3
262	ANAGÉ	3
263	ALMADINA	3
264	VARZEDO	2
265	SEABRA	2
266	RODELAS	2
267	QUIXABEIRA	2
268	PÉ DE SERRA	2
269	PARATINGA	2
270	NOVA REDENÇÃO	2
271	MIRANTE	2
272	MASCOTE	2
273	JUSSARI	2
274	ITAGI	2
275	IPECAETÁ	2
276	INHAMBUPE	2
277	IBITIARA	2
278	IBIPEBA	2
279	GUAJERU	2
280	FORMOSA DO RIO PRETO	2
281	CRISÓPOLIS	2
282	CRAVOLÂNDIA	2
283	CARDEAL DA SILVA	2
284	BOQUIRA	2
285	BARRA DA ESTIVA	2
286	ABAÍRA	2
287	VÁRZEA NOVA	1
288	VÁRZEA DA ROÇA	1
289	UTINGA	1
290	UBAÍRA	1
291	TREMEDAL	1
292	SÃO MIGUEL DAS MATAS	1
293	SÃO JOSÉ DO JACUIPE	1
294	SOUTO SOARES	1
295	SERRA DO RAMALHO	1
296	RIBEIRÃO DO LARGO	1
297	PIRITIBA	1
298	PEDRÃO	1
299	PEDRO ALEXANDRE	1
300	NOVA FÁTIMA	1
301	MORPARÁ	1
302	MALHADA DE PEDRAS	1
303	LAJEDÃO	1
304	JACARACI	1
305	ITIRUÇU	1
306	ITAQUARA	1
307	ITANAGRA	1
308	ITAJU DO COLÔNIA	1
309	IRAQUARA	1
310	IRAMAIA	1
311	FIRMINO ALVES	1
312	DOM BASÍLIO	1
313	CORDEIROS	1
314	COCOS	1
315	CIPO	1
316	CHORROCHÓ	1
317	CATOLÂNDIA	1
318	CARINHANHA	1
319	CAPELA DO ALTO ALEGRE	1
320	CANUDOS	1
321	CANAVIEIRAS	1
322	BOM JESUS DA SERRA	1
323	BOA VISTA DO TUPIM	1
324	BOA NOVA	1



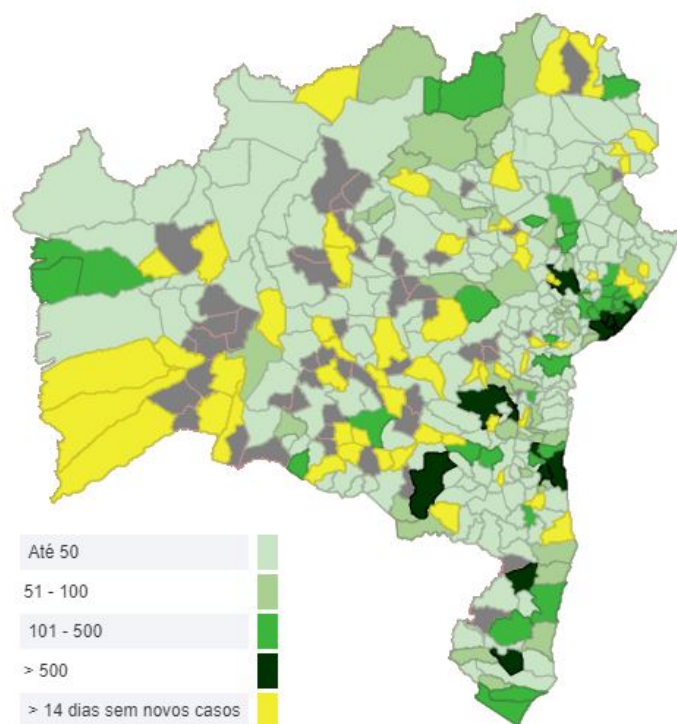
325	BIRITINGA	1
326	BARRA DO MENDES	1
327	ARAÇAS	1
328	ANTAS	1
329	ABARÉ	1

**Figura 3. Número de casos confirmados, de Covid-19 por profissionais de saúde. Bahia, 2020\*.**




**Total de profissionais de Saúde = 6.811**

**Figura 4. Distribuição espacial por número de casos confirmados de Covid-19. Bahia, 2020\*.**



### Taxa de Ocupação de leitos

<b>LEITOS PÚBLICOS NA BAHIA</b> 	<b>TOTAL DE LEITOS</b>	<b>TOTAL DE LEITOS OCUPADOS</b>	<b>TAXA DE OCUPAÇÃO</b>
	2188	1351	62%
	<b>TOTAL DE ENFERMARIA</b>	<b>TOTAL DE LEITOS OCUPADOS EM ENFERMARIA</b>	<b>TAXA DE OCUPAÇÃO</b>
	1.287	667	52%
	<b>UTI (ADULTO E PEDIÁTRICO)</b>	<b>TOTAL DE LEITOS OCUPADOS EM UTI</b>	<b>TAXA DE OCUPAÇÃO</b>
901	684	76%	

Vale ressaltar que novos leitos serão abertos progressivamente mediante ao aumento da demanda.

Fonte: Diretoria de Atenção Especializada (DAE). Dados atualizados em 24/06/2020 às 14:15h

### Recuperados

Dos 51.931 casos confirmados, 27.521 já encontram-se recuperados e 22.869 casos encontram-se ativos.

### LACEN

<b>Relatório de Produção</b>		
Período: 01/03/2020 a 23/06/2020		
Exame: Vírus Respiratórios		
<b>Coronavírus SARS CoV2</b>	<b>Exames</b>	
<b>Resultado</b>	<b>N</b>	<b>%</b>
Detectável	26.101	28,45
Inconclusivo	1.045	1,14
Não Detectável	64.591	70,41
<b>Total de Exames</b>	<b>91.737</b>	<b>100,00</b>

Fonte: Sistema Gal Bahia

Dados atualizados às 12:00

Estão em análise 2.571 exames

### Óbitos

Foram confirmados no dia 24/06/2020, 50 óbitos por COVID-19 no Estado da Bahia, sendo que 28 óbitos referem-se ao período de 25/05/2020 a 16/06/2020 após a conclusão de investigação epidemiológica, e 22 foram incluídos no período de 17/06/2020 a 23/06/2020. O número de óbitos por COVID-19 totalizam 1.541, representando uma letalidade de 2,97%. Dentre os óbitos, 55,09% ocorreram no sexo masculino e 44,91% no sexo feminino. A mediana de idade dos óbitos foi de 69 anos, variando de 7 dias a 102 anos. O percentual de casos com comorbidade foi de 76,25%, com maior percentual de doenças cardíacas crônicas (80,09%) (Figura 8). O Quadro 3 apresenta a descrição desses óbitos por município de residência e o Quadro 4 por município de ocorrência.

**Quadro 4. Distribuição dos óbitos confirmados de COVID-19, por município de residência. Bahia, 2020\*.**

<b>N</b>	<b>Municípios</b>	<b>Nº de óbitos</b>
1	ADUSTINA	1
2	ÁGUA FRIA	1
3	AIQUARA	1
4	ALAGOINHAS	4
5	ALMADINA	1
6	AMARGOSA	1
7	ANAGÉ	1

8	APORÁ	1
9	ARACI	1
10	ARATUÍPE	1
11	BARREIRAS	4
12	BELMONTE	1
13	BRUMADO	2
14	BUERAREMA	5
15	CACULÉ*	1
16	CAIRU	1
17	CALDEIRÃO GRANDE	1
18	CAMACAN	4
19	CAMAÇARI*	15
20	CAMAMU*	1
21	CAMPO ALEGRE DE LOURDES	1
22	CANAVIEIRAS	2
23	CANDEIAS*	14
24	CÂNDIDO SALES	2
25	CANSANÇÃO	2
26	CAPIM GROSSO	3
27	CASA NOVA	3
28	CASTRO ALVES	1
29	CATU	1
30	CÍCERO DANTAS	1
31	COARACI	3
32	CONCEIÇÃO DA FEIRA	1
33	CONDE	2
34	CRUZ DAS ALMAS	1
35	DÁRIO MEIRA	1
36	DIAS DÁVILA	7
37	EUCLIDES DA CUNHA	1
38	EUNÁPOLIS	6
39	FEIRA DE SANTANA	38
40	FILADÉLFIA	1
41	GANDU	7
42	GONGOGI	2
43	GOVERNADOR MANGABEIRA	1
44	IAÇU	4
45	IBICARAÍ	1
46	IBIRAPITANGA	1
47	IBIRAPUÁ	1
48	IBIRATAÍ	2
49	IBITIARA	1
50	IGRAPIÚNA	1
51	IGUAÍ	1
52	ILHÉUS	41
53	IPIAÚ *	9
54	IPIRÁ	2
55	IRECÊ	1
56	ITABELA	1
57	ITABERABA	5
58	ITABUNA	53
59	ITACARÉ	3
60	ITAGIBÁ	2
61	ITAJUÍPE	2
62	ITAMARAJU	6
63	ITANAGRA	2
64	ITANHÉM	1
65	ITAPARICA	3
66	ITAPÉ	2
67	ITAPETINGA	5
68	ITARANTIM	1
69	ITATIM*	2
70	ITIÚBA*	1
71	ITORORÓ	1
72	ITUBERÁ	1
73	JACOBINA	1
74	JAGUARIPE	1

75	JANDAÍRA	1
76	JEQUIÉ	24
77	JITAÚNA	2
78	JOÃO DOURADO	1
79	JUAZEIRO	15
80	LAFAIETE COUTINHO	1
81	LAURO DE FREITAS	30
82	MACARANI	1
83	MADRE DE DEUS	2
84	MANOEL VITORINO	1
85	MARACÁS	1
86	MARAGOGIPE	2
87	MARAÚ	2
88	MATA DE SÃO JOÃO	1
89	MEDEIROS NETO	1
90	MIGUEL CALMON	2
91	MILAGRES	1
92	MIRANTE	1
93	MONTE SANTO	1
94	MORPARÁ	1
95	MUCURI	1
96	MULUNGU DO MORRO	1
97	MUNDO NOVO*	1
98	MURITIBA	1
99	NILO PEÇANHA	1
100	NOVA FÁTIMA	1
101	NOVA VIÇOSA	3
102	PARAMIRIM	1
103	PAU BRASIL	3
104	PAULO AFONSO	1
105	POÇÕES	2
106	POJUCA	1
107	PONTO NOVO	1
108	PORTO SEGURO	1
109	PRADO	1
110	REMANSO	1
111	RIACHÃO DO JACUÍPE	2
112	RIBEIRA DO POMBAL	1
113	RIO DO PIRES	1
114	RUY BARBOSA	1
115	SALINAS DA MARGARIDA	1
116	SALVADOR*	991
117	SANTA CRUZ DA VITÓRIA	1
118	SANTA INÊS	1
119	SANTA RITA DE CÁSSIA	1
120	SANTA TERESINHA	1
121	SANTALUZ	1
122	SANTO AMARO	3
123	SANTO ANTÔNIO DE JESUS	4
124	SANTO ESTÊVÃO	1
125	SÃO FRANCISCO DO CONDE	3
126	SÃO GONÇALO DOS CAMPOS	1
127	SÃO JOSÉ DA VITÓRIA	1
128	SÃO SEBASTIÃO DO PASSÉ	4
129	SAUBARA	2
130	SEABRA	1
131	SENHOR DO BONFIM	1
132	SERRINHA	2
133	SIMÕES FILHO	18
134	SOBRADINHO	9
135	TANQUINHO	1
136	TEIXEIRA DE FREITAS	6
137	TERRA NOVA	1
138	TUCANO	1
139	UBAITABA	2
140	UBATÁ	1
141	URANDI	2

142	URUÇUCA *	14
143	UTINGA	1
144	VALENÇA	12
145	VALENTE	3
146	VÁRZEA DA ROÇA	1
147	VARZEDO	1
148	VERA CRUZ	3
149	VEREDA	1
150	VITÓRIA DA CONQUISTA	13
151	WENCESLAU GUIMARÃES	2
152	PERNAMBUCO/AFRÂNIO	1
153	RIO DE JANEIRO/RIO DE JANEIRO	1
154	RIO GRANDE DO SUL/CAXIAS DO SUL	1
155	SÃO PAULO/SÃO PAULO	1
156	TOCANTINS/NOVA ROSALÂNDIA*	1
<b>Total</b>		<b>1541</b>

\*Para o município BAHIA/CACULÉ (1 óbito(s) - Local de provável infecção BAHIA/SALVADOR)

\*Para o município BAHIA/CAMAÇARI (1 óbito(s) - Local de provável infecção RIO GRANDE DO NORTE/GUAMARÉ)

\*Para o município BAHIA/CAMAMU (1 óbito(s) - Local de provável infecção BAHIA/SALVADOR)

\*Para o município BAHIA/CANDEIAS (1 óbito(s) - Local de provável infecção BAHIA/SALVADOR)

\*Para o município BAHIA/IPIAÚ (2 óbito(s) - Local de provável infecção BAHIA/ILHÉUS)

\*Para o município BAHIA/ITATIM (1 óbito(s) - Local de provável infecção BAHIA/JAGUAQUARA)

\*Para o município BAHIA/ITIÚBA (1 óbito(s) - Local de provável infecção BAHIA/SALVADOR)

\*Para o município BAHIA/MUNDO NOVO (1 óbito(s) - Local de provável infecção BAHIA/SALVADOR)

\*Para o município TOCANTINS/NOVA ROSALÂNDIA (1 óbito(s) - Local de provável infecção BAHIA/PILÃO ARCADE)

\*Para o município BAHIA/SALVADOR (1 óbito(s) - Local de provável infecção BAHIA/BARRA , 1 óbito(s) - Local de provável infecção BAHIA/LAURO DE FREITAS)

\*Para o município BAHIA/URUÇUCA (1 óbito(s) - Local de provável infecção BAHIA/SALVADOR)

**Quadro 5. Distribuição dos óbitos confirmados de COVID-19, por município de ocorrência. Bahia, 2020\*.**

N	Municípios	Nº de óbitos
1	ALAGOINHAS	5
2	AMARGOSA	1
3	ANAGÉ	1
4	ARACAJU	1
5	ARACI	1
6	ARARIPINA	2
7	BARREIRAS	5
8	BRUMADO	1
9	CALDEIRÃO GRANDE	1
10	CAMAÇAN	3
11	CAMAÇARI	12
12	CANAVIEIRAS	1
13	CANDEIAS	6
14	CANSANÇÃO	1
15	CAPIM GROSSO	2
16	CASTRO ALVES	1
17	CONCEIÇÃO DA FEIRA	1
18	CONDE	1
19	EUNÁPOLIS	5
20	FEIRA DE SANTANA	35
21	FILADÉLFIA	1
22	FLORIANO	1
23	GANDU	5
24	GUAMARÉ*	1
25	IAÇU	4
26	IBIRATAIA	2
27	IGRAPIÚNA	1
28	ILHÉUS*	66
29	IPIAÚ *	3

30	IPIRÁ	1
31	ITABELA	1
32	ITABERABA	2
33	ITABUNA	67
34	ITACARÉ	1
35	ITAJUIPE	1
36	ITAMARAJU	4
37	ITAPETINGA	2
38	ITUBERÁ	1
39	JEQUIÉ*	29
40	JOÃO DOURADO	1
41	JUAZEIRO	16
42	LAURO DE FREITAS*	21
43	MANOEL VITORINO	1
44	MEDEIROS NETO	1
45	MILAGRES	1
46	MUCURI	1
47	MULUNGU DO MORRO	1
48	NAZARÉ	1
49	NOVA VIÇOSA	2
50	PAULO AFONSO	1
51	PETROLINA	3
52	PILÃO ARCADE*	1
53	POÇÕES	1
54	POJUCA	1
55	PORTO SEGURO	2
56	REMANSO	4
57	RIACHÃO DO JACUIPE	1
58	RIBEIRA DO POMBAL	1
59	RUY BARBOSA	1
60	SALVADOR*	1110
61	SANTA MARIA DA VITÓRIA	1
62	SANTA TERESINHA	1
63	SANTALUZ	1
64	SANTO ANTÔNIO DE JESUS	3
65	SÃO FÉLIX	1
66	SÃO GONÇALO DOS CAMPOS	1
67	SÃO SEBASTIÃO DO PASSÉ	1
68	SEABRA	1
69	SENHOR DO BONFIM	1
70	SERRINHA	2
71	SIMÕES FILHO	10
72	SOBRADINHO	3
73	TEIXEIRA DE FREITAS	9
74	URUÇUCA	2
75	UTINGA	1
76	VALENÇA	10
77	VALENÇA	1
78	VÁRZEA DA ROÇA	1
79	VERA CRUZ	1
80	VITÓRIA DA CONQUISTA	39
<b>Total</b>		<b>1541</b>

\*Para o município CACULÉ (1 óbito(s) - Local de provável infecção SALVADOR)

\*Para o município CAMAÇARI (1 óbito(s) - Local de provável infecção GUAMARÉ)

\*Para o município CAMAMU (1 óbito(s) - Local de provável infecção SALVADOR)

\*Para o município CANDEIAS (1 óbito(s) - Local de provável infecção SALVADOR)

\*Para o município IPIAÚ (2 óbito(s) - Local de provável infecção ILHÉUS)

\*Para o município ITATIM (1 óbito(s) - Local de provável infecção JAGUAQUARA)

\*Para o município ITIÚBA (1 óbito(s) - Local de provável infecção SALVADOR)

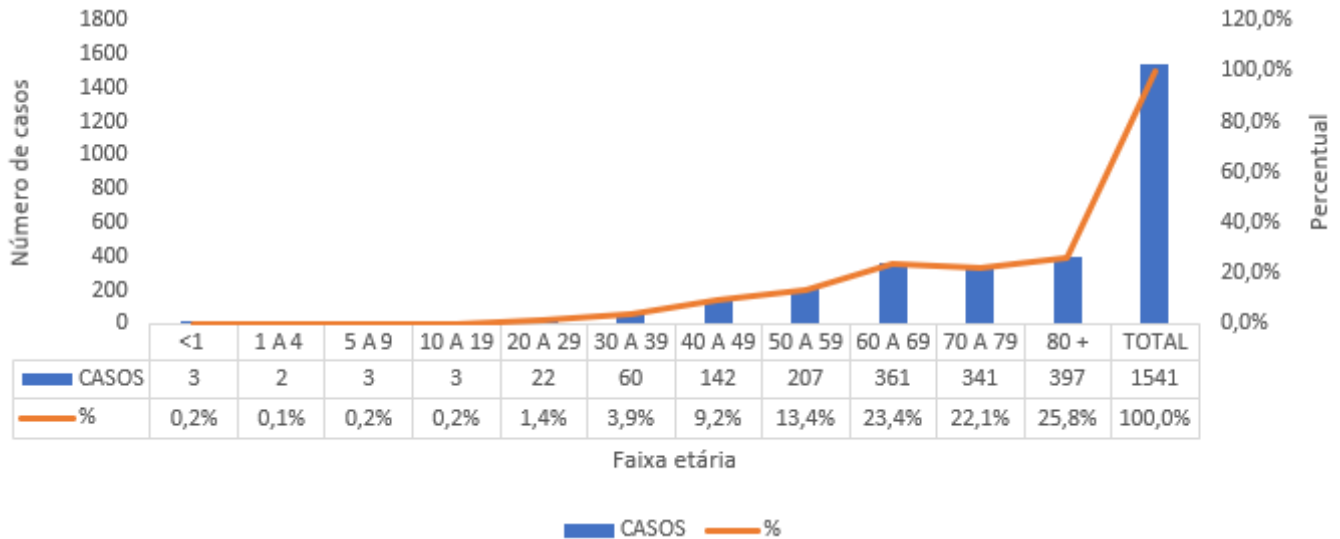
\*Para o município MUNDO NOVO (1 óbito(s) - Local de provável infecção SALVADOR)

\*Para o município NOVA ROSALÂNDIA (1 óbito(s) - Local de provável infecção PILÃO ARCADE)

\*Para o município SALVADOR (1 óbito(s) - Local de provável infecção BARRA , 1 óbito(s) - Local de provável infecção LAURO DE FREITAS)

\*Para o município URUÇUCA (1 óbito(s) - Local de provável infecção SALVADOR)

**Figura 5. Distribuição dos óbitos confirmados de COVID-19, segundo faixa etária. Bahia, 2020\***

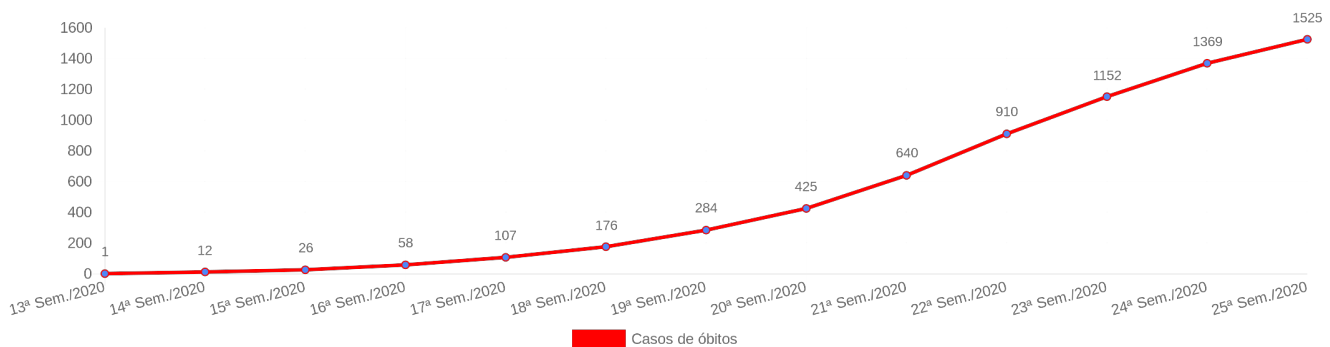


**Figura 6. Número de óbitos confirmados para Covid-19 por dia, segundo data de ocorrência. Bahia, 2020.\***

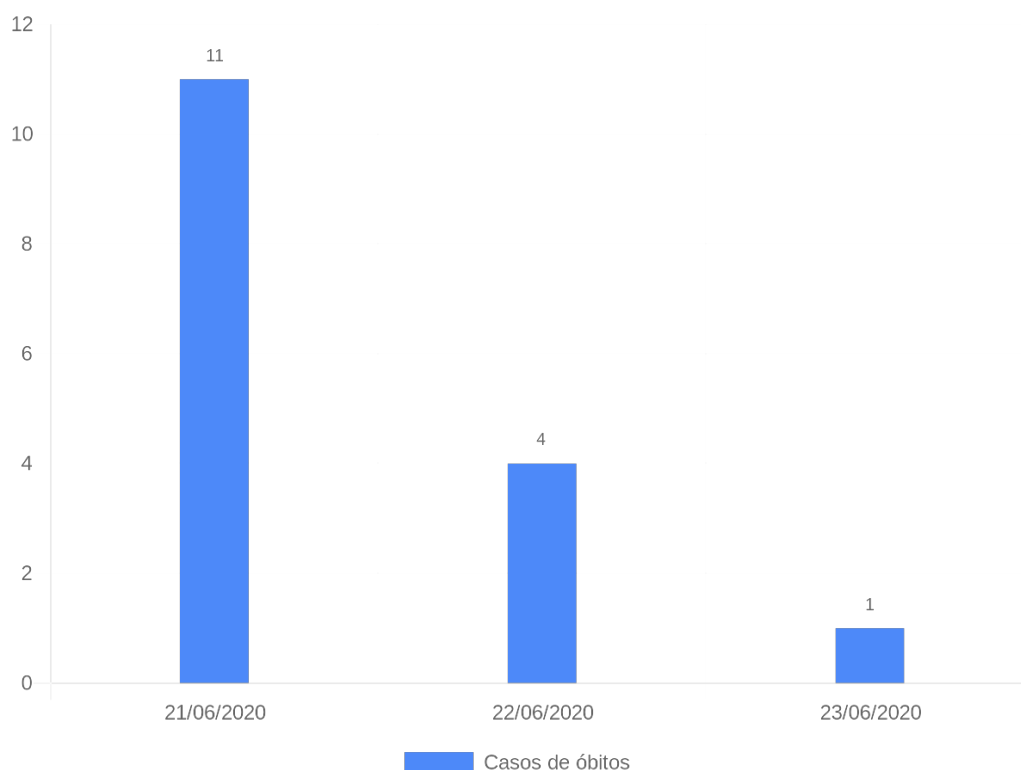


\*Dados preliminares sujeitos a correção, após encerramento de investigação epidemiológica.

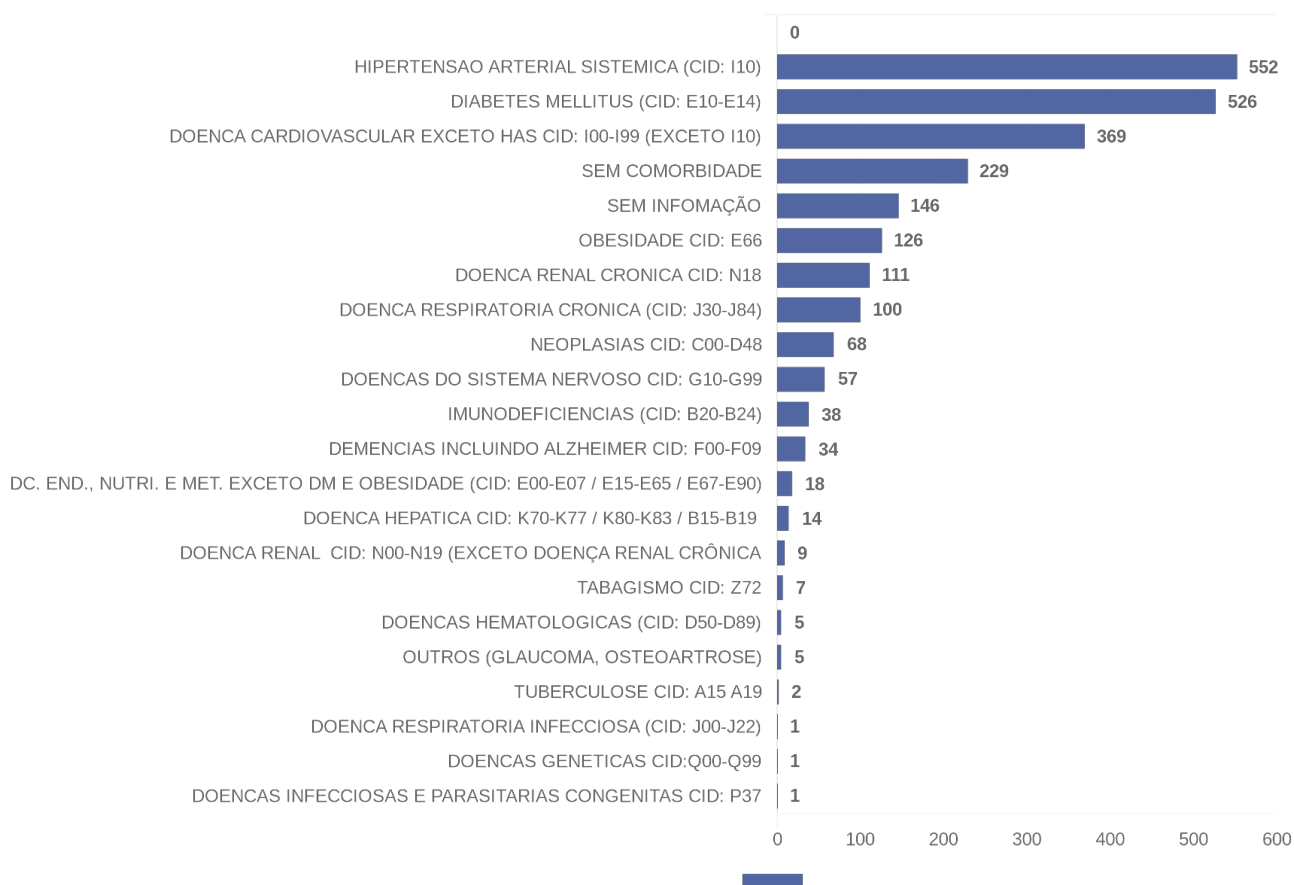
**Figura 7. Distribuição dos óbitos acumulados de COVID-19, por semana epidemiológica. Bahia, 2020\***



**Figura 8. Distribuição dos óbitos acumulados de COVID-19, por dia da semana epidemiológica atual. Bahia, 2020\***



**Figura 9. Distribuição dos óbitos confirmados de COVID-19, segundo comorbidades. Bahia, 2020\***



A soma de comorbidades não reflete o quantitativo de números de óbitos absolutos. Cada óbito pode apresentar mais de uma



comorbidade.

**Quadro 6. Municípios com crescimento maior que 6% nas últimas 24 horas. Bahia, 2020\*.**

N	Municípios	Total confirmados	Crescimento últimas 24hrs(%)
1	SÍTIO DO QUINTO	11	1.000,00
2	GENTIO DO OURO	14	250,00
3	NOVO TRIUNFO	11	175,00
4	CRISTÓPOLIS	17	142,86
5	SÃO FELIPE	12	100,00
6	PARATINGA	2	100,00
7	SERROLÂNDIA	12	71,43
8	CAPELA DO ALTO ALEGRE	5	66,67
9	MACAJUBA	8	60,00
10	IBOTIRAMA	16	45,45
11	FILADÉLFIA	39	44,44
12	IGUAÍ	171	43,70
13	NILO PEÇANHA	10	42,86
14	ITABERABA	187	41,67
15	CAPIM GROSSO	75	41,51
16	CAMAMU	31	34,78
17	ITAMBÉ	4	33,33
18	DOM MACEDO COSTA	4	33,33
19	PRESIDENTE TANCREDO NEVES	44	29,41
20	SANTA TERESINHA	22	29,41
21	QUEIMADAS	40	29,03
22	FORMOSA DO RIO PRETO	9	28,57
23	CAMAÇARI	947	25,26
24	GOVERNADOR MANGABEIRA	15	25,00
25	SERRA DO RAMALHO	5	25,00
26	CORRENTINA	5	25,00
27	ARAMARI	5	25,00
28	ANAGÉ	5	25,00
29	BOM JESUS DA LAPA	51	24,39
30	UBATÁ	68	23,64
31	NOVA IBIÁ	16	23,08
32	ALCOBAÇA	33	22,22
33	NAZARÉ	22	22,22
34	IBICUI	22	22,22
35	BARRA DO CHOÇA	22	22,22
36	CABACEIRAS DO PARAGUAÇU	11	22,22
37	VALENÇA	382	20,13
38	TEODORO SAMPAIO	6	20,00
39	ANDARAÍ	6	20,00
40	ABAÍRA	6	20,00
41	RUY BARBOSA	67	19,64
42	TAPEROÁ	26	18,18
43	MUQUÉM DE SÃO FRANCISCO	13	18,18
44	CONCEIÇÃO DA FEIRA	74	17,46
45	CORAÇÃO DE MARIA	27	17,39
46	IBICARAÍ	103	15,73
47	ITAMARAJU	418	14,84
48	MAIRI	39	14,71
49	IBIRAPITANGA	56	14,29
50	ITANHÉM	32	14,29
51	SÃO FÉLIX	16	14,29
52	SANTA BRÍGIDA	8	14,29
53	NOVA CANAÃ	8	14,29
54	JUAZEIRO	419	13,24
55	CAMPO FORMOSO	60	13,21
56	LUÍS EDUARDO MAGALHÃES	157	12,95
57	EUCLIDES DA CUNHA	18	12,50
58	MORRO DO CHAPÉU	10	11,11
59	CANDIBA	10	11,11

60	IPIRÁ	61	10,91
61	SANTA CRUZ CABRÁLIA	83	10,67
62	ITORORÓ	21	10,53
63	CARAVELAS	21	10,53
64	DIAS DÁVILA	202	10,38
65	SANTA CRUZ DA VITÓRIA	11	10,00
66	ACAJUTIBA	11	10,00
67	VITÓRIA DA CONQUISTA	603	9,84
68	MUCURI	123	9,82
69	MURITIBA	56	9,80
70	TERRA NOVA	35	9,38
71	ITABELA	47	9,30
72	JAGUARARI	60	9,09
73	CONCEIÇÃO DO ALMEIDA	24	9,09
74	UNA	12	9,09
75	ADUSTINA	12	9,09
76	RIO REAL	37	8,82
77	CAMACAN	252	8,62
78	RAFAEL JAMBEIRO	38	8,57
79	CAIRU	38	8,57
80	SANTO AMARO	102	8,51
81	RIACHÃO DO JACUÍPE	26	8,33
82	ITUBERÁ	13	8,33
83	CORONEL JOÃO SÁ	13	8,33
84	CATU	199	8,15
85	PRADO	70	7,69
86	MARAÚ	28	7,69
87	JANDAÍRA	14	7,69
88	ESPLANADA	14	7,69
89	PIRIPÁ	43	7,50
90	RETIROLÂNDIA	29	7,41
91	SÃO GONÇALO DOS CAMPOS	44	7,32
92	SANTALUZ	44	7,32
93	SÃO FRANCISCO DO CONDE	191	7,30
94	LIVRAMENTO DE NOSSA SENHORA	15	7,14
95	GLÓRIA	15	7,14
96	SANTO ANTÔNIO DE JESUS	302	7,09
97	UMBURANAS	77	6,94
98	JOÃO DOURADO	63	6,78
99	QUIJINGUE	16	6,67
100	CASTRO ALVES	50	6,38
101	MILAGRES	51	6,25
102	ITAGIBÁ	51	6,25
103	CONDE	34	6,25
104	LAPÃO	17	6,25
105	SOBRADINHO	121	6,14
106	GANDU	364	6,12
107	COARACI	52	6,12
108	CAATIBA	35	6,06
109	LAURO DE FREITAS	1121	6,05

**Quadro 7. Municípios com taxa média de crescimento dos últimos 5 dias. Bahia, 2020\***

N	Municípios	Total confirmados	Crescimento médio últimos 5 dias(%)
1	SÍTIO DO QUINTO	11	200,00
2	APUAREMA	13	137,14
3	GENTIO DO OURO	14	66,67
4	SÃO FELIPE	12	37,33
5	NOVO TRIUNFO	11	35,00
6	MACAJUBA	8	32,48
7	NOVA CANAÃ	8	29,52
8	CRISTÓPOLIS	17	28,57
9	MACARANI	7	26,67
10	FILADÉLFIA	39	26,32

11	VÁRZEA NOVA	2	20,00
12	PARATINGA	2	20,00
13	BARRA DA ESTIVA	2	20,00
14	NOVA IBIÁ	16	19,68
15	MAIRI	39	17,28
16	ITAMBÉ	4	16,67
17	ESPLANADA	14	16,60
18	ITANHÉM	32	15,14
19	CABACEIRAS DO PARAGUAÇU	11	14,44
20	RIACHO DE SANTANA	24	14,29
21	SERROLÂNDIA	12	14,29
22	IGUAÍ	171	13,53
23	ALCOBAÇA	33	13,49
24	TABOCAS DO BREJO VELHO	5	13,33
25	CAPELA DO ALTO ALEGRE	5	13,33
26	PIRAÍ DO NORTE	31	12,38
27	CAMAMU	31	12,31
28	POÇÕES	109	12,10
29	NILO PEÇANHA	10	11,90
30	PINTADAS	29	11,46
31	QUEIMADAS	40	11,32
32	MURITIBA	56	11,31
33	CACHOEIRA	43	11,22
34	CAPIM GROSSO	75	10,86
35	QUIJINGUE	16	10,76
36	ACAJUTIBA	11	10,57
37	CONCEIÇÃO DO ALMEIDA	24	10,26
38	ANTÔNIO GONÇALVES	6	10,00
39	UTINGA	3	10,00
40	ANTAS	3	10,00
41	CONCEIÇÃO DA FEIRA	74	9,80
42	ITABERABA	187	9,77
43	CONCEIÇÃO DO JACUIPE	163	9,33
44	TAPEROÁ	26	9,29
45	PRESIDENTE TANCREDO NEVES	44	9,18
46	IBOTIRAMA	16	9,09
47	TEODORO SAMPAIO	6	9,00
48	ANDARAÍ	6	9,00
49	GUARATINGA	30	8,91
50	MARAÚ	28	8,91
51	RIBEIRA DO POMBAL	73	8,90
52	TERRA NOVA	35	8,54
53	IBICUI	22	8,44
54	NAZARÉ	22	8,29
55	SANTO ESTEVÃO	26	8,16
56	MUQUÉM DE SÃO FRANCISCO	13	8,08
57	ALMADINA	7	8,00
58	IBIRAPITANGA	56	7,65
59	JANDAÍRA	14	7,54
60	VALENÇA	382	7,32
61	CARAVELAS	21	7,12
62	SÃO GONÇALO DOS CAMPOS	44	7,09
63	CAMPO FORMOSO	60	7,01
64	FLORESTA AZUL	39	6,97
65	CAMAÇARI	947	6,88
66	MORTUGABA	8	6,67
67	DOM MACEDO COSTA	4	6,67
68	DOM BASÍLIO	4	6,67
69	MARACÁS	25	6,32
70	ADUSTINA	12	6,26
71	IBICARAÍ	103	6,15
72	UNA	12	6,04
73	JUAZEIRO	419	5,95
74	UBAITABA	54	5,94
75	SANTA TERESINHA	22	5,88
76	CONDEÚBA	22	5,88
77	CATU	199	5,87

78	BARREIRAS	262	5,84
79	SANTA LUZIA	9	5,71
80	FORMOSA DO RIO PRETO	9	5,71
81	MEDEIROS NETO	61	5,71
82	CORONEL JOÃO SÁ	13	5,67
83	SANTO ANTÔNIO DE JESUS	302	5,57
84	AMÉLIA RODRIGUES	61	5,53
85	BOM JESUS DA LAPA	51	5,38
86	TEOLÂNDIA	42	5,24
87	FEIRA DE SANTANA	1715	5,19
88	UBATÁ	68	5,10
89	CAIRU	38	5,05
90	GOVERNADOR MANGABEIRA	15	5,00
91	SERRA DO RAMALHO	5	5,00
92	RIBEIRA DO AMPARO	5	5,00
93	OURIÇANGAS	5	5,00
94	NOVA FÁTIMA	5	5,00
95	CORRENTINA	5	5,00
96	ARAMARI	5	5,00
97	ANAGÉ	5	5,00
98	LUÍS EDUARDO MAGALHÃES	157	4,83
99	SANTALUZ	44	4,82
100	ITAMARAJU	418	4,80
101	VITÓRIA DA CONQUISTA	603	4,79
102	SÃO FRANCISCO DO CONDE	191	4,77
103	IPIRÁ	61	4,63
104	LAJE	16	4,62
105	BARRA DO CHOÇA	22	4,44
106	CORAÇÃO DE MARIA	27	4,39
107	RUY BARBOSA	67	4,29
108	PRADO	70	4,25
109	RAFAEL JAMBEIRO	38	4,20
110	POJUÇA	170	4,15
111	IRECÊ	61	4,14
112	JUSSARI	6	4,00
113	ABAÍRA	6	4,00
114	BRUMADO	142	3,99
115	CAATIBA	35	3,86
116	EUCLIDES DA CUNHA	18	3,83
117	PAULO AFONSO	143	3,77
118	SANTO AMARO	102	3,76
119	AURELINO LEAL	61	3,72
120	ITAPEBI	43	3,70
121	ARACI	137	3,66
122	CONCEIÇÃO DO COITÉ	92	3,65
123	CANDEAL	13	3,64
124	PARIPIRANGA	19	3,61
125	SAPEAÇU	19	3,60
126	SANTA BÁRBARA	90	3,58
127	ITAGIBÁ	51	3,58
128	SANTA CRUZ CABRÁLIA	83	3,56
129	RIACHÃO DO JACUIPE	26	3,48
130	SIMÕES FILHO	671	3,42
131	AMARGOSA	26	3,41
132	DIAS DÁVILA	202	3,34
133	CASA NOVA	67	3,34
134	ITABELA	47	3,34
135	TANQUINHO	14	3,33
136	SANTA INÊS	7	3,33
137	OLINDINA	7	3,33
138	ITIÚBA	7	3,33
139	CONDE	34	3,32
140	ITAPETINGA	47	3,32
141	TEIXEIRA DE FREITAS	967	3,32
142	POTIRAGUÁ	27	3,31
143	ITORORÓ	21	3,22
144	CAMACAN	252	3,20

145	CRUZ DAS ALMAS	78	3,13
146	MUCURI	123	3,10
147	IRARÁ	15	2,97
148	GLÓRIA	15	2,97
149	COARACI	52	2,96
150	ITABUNA	2006	2,94
151	MADRE DE DEUS	98	2,93
152	SENHOR DO BONFIM	99	2,89
153	SÃO FÉLIX	16	2,86
154	SERRA PRETA	16	2,86
155	SANTA BRÍGIDA	8	2,86
156	MUNIZ FERREIRA	8	2,86
157	MAIQUINIQUE	8	2,86
158	VERA CRUZ	63	2,84
159	LAURO DE FREITAS	1121	2,81
160	EUNÁPOLIS	526	2,79
161	ITAPARICA	64	2,76
162	IPIAÚ	602	2,71
163	GANDU	364	2,70
164	JITAÚNA	26	2,61
165	JEQUIÉ	810	2,52
166	MORRO DO CHAPÉU	10	2,50
167	UAUÁ	9	2,50
168	LAFAIETE COUTINHO	9	2,50
169	NOVA VIÇOSA	122	2,48
170	ITACARÉ	90	2,44
171	JOÃO DOURADO	63	2,43
172	NOVA SOURE	45	2,42
173	MATA DE SÃO JOÃO	117	2,41
174	RIO REAL	37	2,37
175	CANDEIAS	551	2,35
176	ITAPÉ	19	2,29
177	RETIROLÂNDIA	29	2,25
178	SALVADOR	25803	2,24
179	CANDIBA	10	2,22
180	BREJÕES	10	2,22
181	JAGUARARI	60	2,19
182	CASTRO ALVES	50	2,16
183	SOBRADINHO	121	2,14
184	MARAGOGIPE	61	2,11
185	JAGUAQUARA	63	2,04
186	CAMPO ALEGRE DE LOURDES	32	2,02
187	PIRIPÁ	43	2,01
188	SANTA CRUZ DA VITÓRIA	11	2,00
189	ITAJUÍPE	236	2,00
190	MUTUÍPE	22	1,95
191	ALAGOINHAS	300	1,83
192	SÁTIRO DIAS	12	1,82
193	ITAPITANGA	12	1,82
194	ILHÉUS	1106	1,78
195	MANSIDÃO	36	1,78
196	CALDEIRÃO GRANDE	24	1,78
197	JACOBINA	85	1,75
198	VEREDA	25	1,74
199	PORTO SEGURO	285	1,72
200	MILAGRES	51	1,68
201	ITUBERÁ	13	1,67
202	BARRO PRETO	13	1,67
203	CANSANÇÃO	30	1,43
204	LIVRAMENTO DE NOSSA SENHORA	15	1,43
205	UMBURANAS	77	1,39
206	TEOFILÂNDIA	141	1,35
207	LAPÃO	17	1,33
208	SANTANÓPOLIS	16	1,33
209	CÂNDIDO SALES	70	1,21
210	SÃO SEBASTIÃO DO PASSÉ	139	1,20
211	GONGOGI	18	1,18

212	VALENTE	107	1,17
213	APORÁ	36	1,16
214	IAÇU	37	1,13
215	JAGUARIPE	19	1,11
216	WENCESLAU GUIMARÃES	59	1,07
217	ENTRE RIOS	59	1,07
218	PLANALTO	20	1,05
219	RIACHÃO DAS NEVES	40	1,04
220	SENTO SÉ	21	1,00
221	URUÇUCA	224	0,92
222	IGRAPIÚNA	24	0,87
223	ANGUERA	24	0,87
224	PILÃO ARCADO	48	0,86
225	ÁGUA FRIA	25	0,83
226	SERRINHA	186	0,77
227	ITAPICURU	58	0,71
228	XIQUE-XIQUE	31	0,67
229	CURAÇA	63	0,66
230	MONTE SANTO	33	0,63
231	ITATIM	33	0,63
232	SÃO DESIDÉRIO	43	0,48
233	IBIRATAIA	47	0,43
234	IBIRAPUÁ	51	0,40
235	BELMONTE	53	0,38
236	ENCRUZILHADA	54	0,38
237	SÃO JOSÉ DA VITÓRIA	58	0,35
238	GUANAMBI	72	0,28
239	INHAMBUPE	8	0,28

**Quadro 8. Relação dos 50 municípios com mais casos confirmados. Bahia, 2020\*.**

<b>N</b>	<b>Municípios</b>	<b>Nº casos</b>
1	SALVADOR	25749
2	ITABUNA	1947
3	FEIRA DE SANTANA	1670
4	LAURO DE FREITAS	1117
5	ILHÉUS	1104
6	TEIXEIRA DE FREITAS	953
7	CAMAÇARI	935
8	JEQUIÉ	797
9	SIMÕES FILHO	649
10	IPIAÚ	602
11	VITÓRIA DA CONQUISTA	579
12	CANDEIAS	550
13	EUNÁPOLIS	517
14	JUAZEIRO	397
15	ITAMARAJU	383
16	VALENÇA	380
17	GANDU	360
18	ALAGOINHAS	300
19	SANTO ANTÔNIO DE JESUS	294
20	PORTO SEGURO	284
21	BARREIRAS	261
22	CAMACAN	251
23	ITAJUÍPE	234
24	URUÇUCA	224
25	DIAS DÁVILA	201
26	CATU	196
27	SÃO FRANCISCO DO CONDE	190
28	SERRINHA	186
29	ITABERABA	176
30	POJUCA	168
31	CONCEIÇÃO DO JACUÍPE	163
32	LUÍS EDUARDO MAGALHÃES	148
33	PAULO AFONSO	143

34	BRUMADO	142
35	TEOFILÂNDIA	141
36	SÃO SEBASTIÃO DO PASSÉ	137
37	ARACI	136
38	IGUAÍ	130
39	MUCURI	121
40	NOVA VIÇOSA	120
41	SOBRADINHO	120
42	URANDI	116
43	MATA DE SÃO JOÃO	116
44	POÇÕES	109
45	VALENTE	107
46	SANTO AMARO	101
47	MADRE DE DEUS	98
48	SENHOR DO BONFIM	98
49	IBICARAÍ	94
50	CONCEIÇÃO DO COITÉ	92

### Metodologia de trabalho para geração dos dados do Boletim Epidemiológico COVID-19

#### Processo:

- Diariamente entre 05:00h e 07:30h são realizadas as extrações dos sistemas: ESUS, GAL e SIVEPGRIFE;
- Após as extrações e vinculações, são verificadas as linhas novas (pacientes novos) quanto a base do estado, utilizando a seguinte ordem: ESUS, depois o SIVEPGRIFE e depois o GAL. São utilizadas as seguintes chaves: CPF, Nome Paciente, Nome da Mãe, Data de Nascimento e Município de Residência;
- Para localizar duplicidades nas linhas novas é realizada a faturação do Nome do Paciente. Se encontradas as duplicidades, são identificadas utilizando as chaves citadas acima;
- As informações inseridas no boletim são identificadas pelas novas linhas que não tinham no dia anterior e surgiram no dia atual, isto se dá a partir da data da extração dos sistemas, até mesmo para não deixar nenhum paciente de fora das contabilizações;
- Após melhoria e a atualização da base, os novos casos de pacientes (extração do dia) são encaminhados para os municípios investigarem no prazo de 24h.

#### Óbitos:

- Os óbitos são identificados pelo ESUS, SIVEPGRIFE e FORMSUS, além das notificações pelos municípios;
- Todos os óbitos por COVID-19 são investigados pela equipe da Vigilância do Estado e são confirmados após análise da Declaração de Óbito (DO), ficha dos sistemas ministeriais e resultado laboratorial.

#### Atenção:

Cada município tem responsabilidade e autonomia de utilizar uma metodologia coerente e baseada nos protocolos ministeriais e portarias estaduais, considerando a dinâmica dos dados e veracidade das informações.

É importante que após a investigação epidemiológica do caso confirmado, se for constatado que o paciente não é residente do município, será necessário realizar alteração no sistema e encaminhar um ofício para a Vigilância Epidemiológica do Estado informando a residência atual. Caso não seja realizada a alteração no sistema oficial e enviado o ofício, a notificação não será atualizada e permanecerá no município de residência informado inicialmente.

Editorial Boletim COVID-19

Diretoria de Vigilância Epidemiológica (DIVEP)– Dra.  
Márcia São Pedro Leal Souza

Coordenador Executivo de Gestão de Tecnologia da  
Informação e Comunicação (CGTIC) – Diego  
Cavalcante Teixeira Daltro

Coordenação de Informações Estratégicas de  
Vigilância em Saúde - CIEVS – Ramon da Costa  
Saavedra

Elaboração de boletim

Ada Antonelli da Silva Tittoni  
Adriana de Magalhães Dourado  
Adriana Dourado de Carvalho  
Alba Regina de Souza  
Aldacy Matos de Andrade  
Aline Anne Ferreira de Deus  
Aliucha Magalhães Santos Fontes  
Amélia Fernanda Moraes da Silva  
Ana Carolina de Castro Silva  
Ana Claudia Fernandes Nunes da Silva  
Ana de Fatima Cardoso Nunes  
Ana Franceska Cotrim Silva  
Ana Paula Freire Cruz  
Analice Matias Espírito Santo  
Andréa Uiara Soares Silva  
Anete Alves Bomfim  
Antonio Carlos de Albuquerque Bandeira  
Arlene Maria de Jesus  
Carla de Matos Santos  
Carla Taiana Cointeiro Bressy  
Caroline Batista dos Santos  
Cintia Soares da Silva  
Cristiana Fleming Maia Alves Dias  
Cristiane Ribeiro da Silva Castro  
Daniele Ribeiro de Souza  
Diego Armando Bugarin R. Guimarães  
Diego Souza Freitas  
Edson Ribeiro Junior  
Egivando Gonçalves dos Santos  
Elieide Soares de Oliveira  
Érica Santos Andrade  
Fabiana Abdon Prazeres

Fabiane do Rosário Dias  
Fabiola Azevedo Araújo  
Francisco Lega Braghiroli  
Gabriel Alves Costa  
Gabriela Paula Brito Soares  
Gabiella Farias Gomes  
Gabiella Pereira Santos  
Geisa Maria Reis de Santana  
Graciele Oliveira Menezes  
Greice Quele dos Santos Cruz  
Isabela Torres Pinto  
Israel Carneiro Santos Almeida  
Jamile Oliveira Lima  
Jocélia Borges Pereira  
Joselito Ramos de Andrade  
Joyce Naiana de Paiva Lima  
Jucilene Costa de Assunção Santos  
Juliana Melo do Amaral Carvalho  
Juniarley Fernandes de Souza  
Karla Nicole Ramos de Oliveira  
Lara Matos Santos  
Lauriene Rios de Sousa  
Liane Santiago Andrade  
Libiene Lopes da Costa  
Luciana de Freitas Caribe  
Luciana Guimarães Monteiro  
Marcelo Costa Brandão Júnior  
Marcio Luis Valença Araujo  
Maria Claudia Jesus dos Santos  
Barros

Maria Raquel Aquino Lima Soares  
Marilda Moutinho Fahel  
Marta Santana Lima Pereira  
Maurício Polycarpo Ferreira da  
Silva  
Miguel Andino Depallens  
Moacir Santana Jorge Filho  
Nadima Mafra Chukr Conrado  
Pedro Henrique Presta Dias  
Renato Queiroz  
Ricardo Jose Sales Sobreira  
Rodrigo Alves Vaz  
Rosan Barbosa de Matos  
Sandra Maria de Oliveira da  
Purificação  
Sérgio Ricardo Valverde Souza  
Simone Portugal Caldas  
Sylvia Karina Brandão Rosa  
Correia  
Tatiana Cerqueira Machado  
Medrado  
Tiago Jordão de Freitas Pinheiro  
Gomes  
Ursula Martins Catarino  
Vandinei Alberto dos Santos  
Vânia Maria Leão Carneiro  
Vânia Rebouças Vanden Broucke  
Vicente Sebastian da S. Santos  
Wilma Nascimento  
Zenaide Calazans Oliveira  
Zilda Afonso Torres Almeida



**VOCÊ NÃO  
ESTÁ SÓ**

**TELE 155**  
CORONAVÍRUS



**#FIQUEEMCASA**

**A BAHIA CONTRA  
O CORONAVÍRUS**