

# Boletim Epidemiológico

# COVID-19

## BAHIA

### COMO SE PREVENIR?



Lave as  
mãos com  
frequência



Evite contato  
com pessoas que  
estejam com sintomas  
de gripe



Use lenço  
descartável  
para higiene  
nasal



Cubra sempre o  
nariz e a boca  
com a dobra do  
cotovelo ao  
espirrar ou tossir



Evite tocar nos  
olhos, nariz e  
boca



Mantenha seus  
ambientes bem  
ventilados

**CORONAVÍRUS (COVID-19)**  
**A PREVENÇÃO ESTÁ**  
**EM NOSSAS MÃOS**



**GOVERNO  
DO ESTADO**

SECRETARIA  
DA SAÚDE

## Situação Epidemiológica Atual

Na Bahia, nas últimas 24 horas, foram registrados 2.783 casos de Covid-19 (taxa de crescimento de +2,9%), 51 óbitos (+2,2%) e 2.548 curados (+3,8%). Dos 98.319 casos confirmados desde o início da pandemia, 69.098 já são considerados curados, 26.893 encontram-se ativos e 2.328 tiveram óbito confirmado. Para todos os casos confirmados foram considerados os resultados laboratoriais: RT-PCR e imunológico, teste rápido e clínico-epidemiológico. A partir do dia 24/06/2020 o Ministério da Saúde considera como critério laboratorial para diagnóstico os tipos de teste: Biologia Molecular (método RT-PCR em tempo real), Imunológico e Teste Rápido.

\*Do total de casos confirmados laboratorialmente, 197 foram através de exame imunológico.

**Tabela 1. Distribuição dos casos de COVID-19, segundo situação da investigação. Bahia, 2020\*.**

Classificação	Casos	
	N	%
Confirmados laboratorialmente	60555	15,48
Confirmados clínico epidemiológica	1434	0,37
Confirmados teste rápido	34678	8,86
Aguardando validação dos municípios*	1652	0,42
<b>Total</b>	<b>98319</b>	<b>25,13</b>
Descartados	194329	49,66
Em investigação	98644	25,21
<b>Total</b>	<b>391292</b>	<b>100</b>

\*Casos confirmados de covid-19 cuja condição clínica permanece sendo acompanhada ou aguarda autorização pelos municípios.

Fonte: e-SUS-Ve/ Divep e GAL/Lacen, dados obtidos em 09/07/2020, sujeito a alterações.

A plataforma REDCAP não permitiu mais a inclusão de novos casos suspeitos da COVID-19 desde o dia 27/03/2020, assim as notificações de novos casos passaram a ser feitas na nova plataforma (<http://notifica.saude.gov.br>).

O Ministério da Saúde reforça a importância da realização da NOTIFICAÇÃO IMEDIATA dos casos de Síndrome Gripal (SG) leve no e-SUS VE, link (<https://notifica.saude.gov.br/login>) e dos casos de Síndrome Respiratória Aguda Grave (SRAG) hospitalizados no Sistema de Informação de Vigilância da Gripe (SIVEP-Gripe) (<https://sivepgripe.saude.gov.br/sivepgripe/login.html?>).

Desde o dia 14 de maio de 2020, a Secretaria da Saúde do Estado da Bahia, realizou o linkage (co-relação) dos três sistemas oficiais do Ministério da Saúde. (e-SUS Notifica, Gal-Lacen e SivepGripe) para os casos confirmados para COVID-19, em investigação e descartados, que são as fontes federais de elaboração dos boletins epidemiológicos diários e que estão condicionados para que o sistema esteja online.

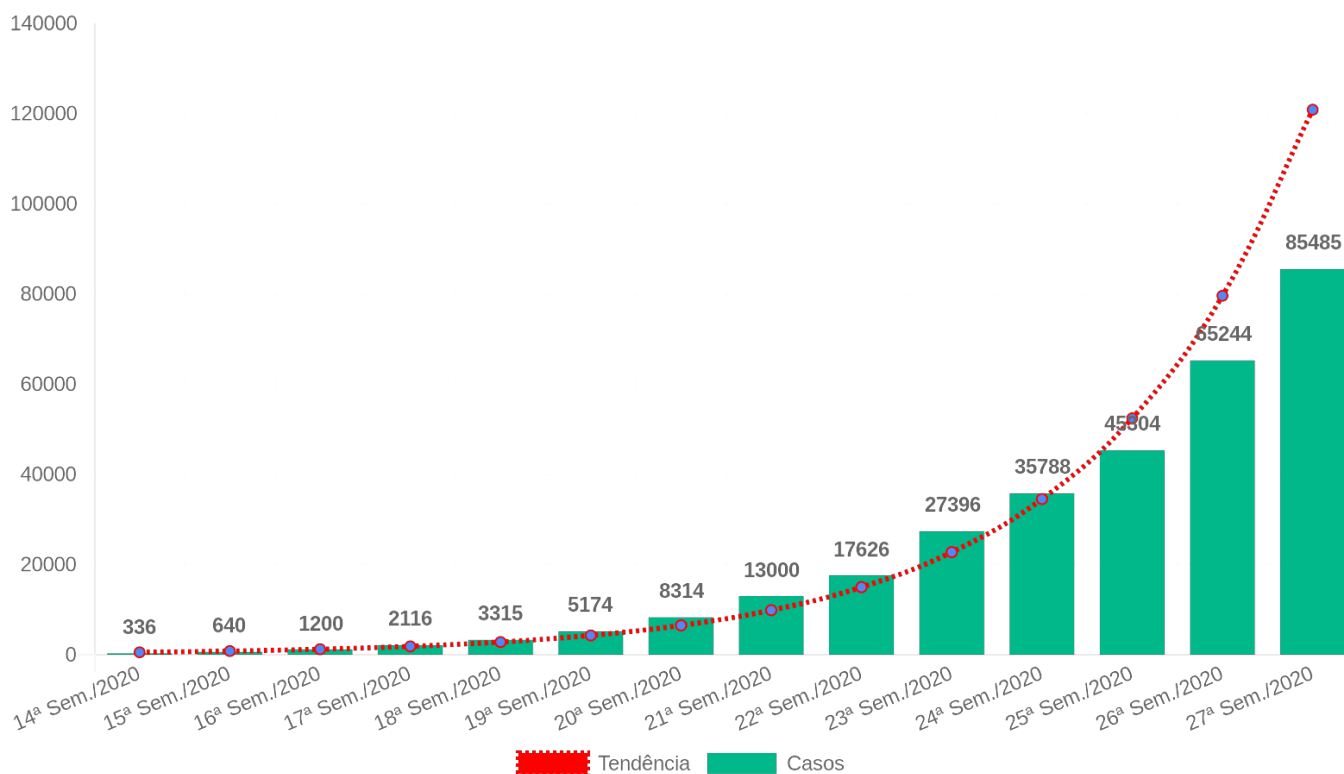
Cumpra ressaltar que desde o dia 19 de maio de 2020, o boletim do Estado apresenta, na tabela de municípios, uma coluna constando o número de casos por município que está confirmado laboratorialmente e **aguardando a validação dos municípios**. Salientamos que se **não houver** a correção do caso dentro das 24 horas, será considerado como válido o número total de casos notificados e confirmados nos sistemas oficiais.

Ressaltamos que o processo de atualização das informações nos municípios e Estado é dinâmico e complexo. Os dados informados diariamente estão sujeitos a alterações. Considerando a pluralidade de cada município no que diz respeito a porte populacional, infraestrutura e organização dos serviços de saúde, além de todos os desafios que a pandemia de COVID-19 impõe, é possível que haja mudanças no número de casos ou óbitos, em decorrência de inconsistências ou atrasos no repasse das informações ao Estado.

Os casos notificados entre o município e o Estado podem sofrer alterações. Isso acontece porque o município de notificação não é necessariamente o mesmo local de residência do caso ou óbito notificado. Assim, ao concluir o processo de investigação de cada notificação individualmente, cabe às Secretarias Municipais a atualização do Esus-Ve (<https://notifica.saude.gov.br/notificacoes>).

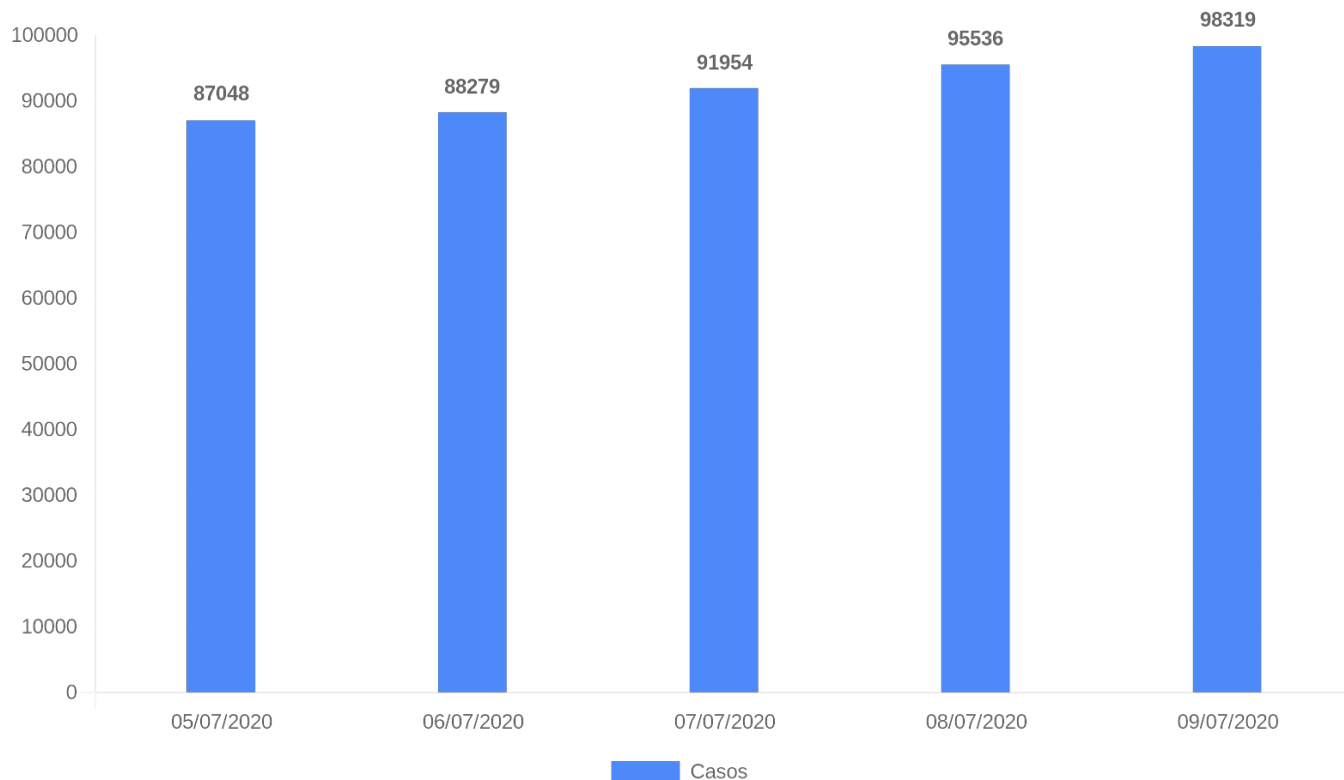
Destaca-se que é de responsabilidade dos municípios a correção das inconsistências verificadas, relativas aos seus municípios, nos boletins epidemiológicos, uma vez que a Vigilância Estadual utiliza os dados informados pelos próprios municípios (prefeituras e unidades de saúde) na base do e-SUS VE. Reiteramos o compromisso em apresentar dados fidedignos ao eliminar as duplicidades das bases nacionais e outros tipos de inconsistências. Frisamos que os casos e óbitos registrados são atualizados por data de notificação.

**Figura 1. Distribuição do acumulado de casos confirmados por Covid-19 por semana epidemiológica Bahia, 2020.\*\***



Na Figura 1, observa-se que da 14ª à 27ª semana epidemiológica houve um aumento do número de casos confirmados de COVID-19 na Bahia, com incremento de 25.341,96 % de casos nesse período.

**Figura 2. Distribuição do acumulado de casos confirmados por Covid-19 por dia da semana epidemiológica atual Bahia, 2020.\*\***



Até 09/07/2020 no Estado da Bahia, o coeficiente de incidência foi de 661,05/100.000 habitantes. Quanto ao sexo dos casos confirmados, 52,67% foram do sexo feminino, 46,92% foram do sexo masculino e 0,40% sem informação. Em relação ao quesito raça e cor, 46.962 (47,76%) são de cor parda, seguidos por amarela 14.545 (14,79%), branca 10.324 (10,50%), preta 8.880 (9,03%), indígena 192 (0,20%) e os ignorados e sem informação foram de 17.227 (17,52%). A faixa etária mais acometida foi a de 30 a 39 anos, representando 26,63% do total. O coeficiente de incidência por 100.000 de habitantes foi maior na faixa etária de 40 a 49 anos (1.171,14/100.000 habitantes), indicando que o risco de adoecer foi maior nesta faixa etária, seguida da faixa de 30 a 39 anos (1.141,31/100.000 habitantes) (Quadro 1). Ressalta-se que os coeficientes de incidência passaram a ser calculados por 100.000 de habitantes, conforme padronização recomendada pelo Ministério da Saúde.

**Quadro 1. Distribuição proporcional dos casos confirmados de COVID-19 e coeficiente de incidência (por 100.000 hab) por faixa etária. Bahia, 2020\*.**

Faixa etária	Casos	%	Pop.	Coef. de Incidência/ 100.000 hab
< 1	716	0,73	221448	323,33
1 a 4	1094	1,11	902701	121,19
5 a 9	1239	1,26	1260143	98,32
10 a 19	4699	4,78	2821346	166,55
20 a 29	15724	15,99	2781778	565,25
30 a 39	26183	26,63	2294120	1.141,31
40 a 49	20952	21,31	1789028	1.171,14
50 a 59	13037	13,26	1266810	1.029,12
60 a 69	7184	7,31	819344	876,80
70 a 79	3933	4,00	465073	845,67
80 e+	2733	2,78	251273	1.087,66
ignorado	825	0,84	0	0,00
<b>Total</b>	<b>98319</b>	<b>100</b>	<b>14873064</b>	<b>661,05</b>

Do total de casos confirmados, 41.471 casos (42,90%) pertencem a residentes da capital e os demais casos pertencem ao interior e a região metropolitana do Estado. Os casos confirmados ocorreram em 394 municípios baianos. Destaca-se que há 1.487 casos confirmados de outros estados que foram atendidos na Bahia. Reiteramos que estes números não contabilizam os casos que estão aguardando validação dos municípios. Os municípios com os maiores coeficientes de incidência por 100.000 habitantes foram Gandu (2.419,53), Itajuípe (2.283,93), Ipiaú (1.868,20), Lauro de Freitas (1.590,41) e Itabuna (1.552,37) (Quadro 2).

**Quadro 2. Número de casos confirmados, proporção e coeficiente de incidência de Covid-19 por município de residência. Bahia, 2020\*.**

### NÚCLEO REGIONAL DE SAÚDE: CENTRO-LESTE

Nº	Município	Confirmados			Total confirmados	Aguardando validação dos municípios	%	População	Coef. de Incidência/ 100.000 hab	Nº de dias após o último caso confirmado
		Laboratorial	Clinico Epidemiológico	Teste Rápido						
1	FEIRA DE SANTANA	4161	1	570	4732	80	4,90	614872	769,59	0
2	ITABERABA	95	12	261	368	13	0,38	64489	570,64	0
3	ARACI	96	0	241	337	17	0,35	54379	619,72	0
4	CONCEIÇÃO DO COITÉ	178	1	130	309	28	0,32	66612	463,88	0
5	SERRINHA	167	0	134	301	0	0,31	80861	372,24	0
6	VALENTE	84	0	150	234	7	0,24	28473	821,83	0
7	SÃO GONÇALO DOS CAMPOS	59	0	149	208	0	0,22	37550	553,93	0
8	CONCEIÇÃO DO JACUIPE	155	0	41	196	0	0,20	33153	591,20	0
9	SANTA BÁRBARA	165	0	20	185	0	0,19	20791	889,81	0
10	TEOFILÂNDIA	37	0	118	155	0	0,16	22518	688,34	1
11	RIACHÃO DO JACUIPE	33	0	93	126	1	0,13	33436	376,84	0
12	AMÉLIA RODRIGUES	87	0	34	121	0	0,13	25102	482,03	0
13	QUEIMADAS	59	0	55	114	11	0,12	25439	448,13	0
14	RUY BARBOSA	21	0	93	114	3	0,12	30814	369,96	0
15	SANTALUZ	27	0	72	99	3	0,10	37348	265,07	0
16	MONTE SANTO	37	0	62	99	3	0,10	49418	200,33	0
17	IPIRÁ	77	0	11	88	0	0,09	59595	147,66	0
18	PINTADAS	44	0	42	86	1	0,09	10437	823,99	1

19	TERRA NOVA	60	1	24	85	1	0,09	13033	652,19	0
20	IRAQUARA	7	0	76	83	0	0,09	25216	329,16	1
21	SOUTO SOARES	4	0	78	82	2	0,08	16979	482,95	0
22	RAFAEL JAMBEIRO	63	0	16	79	2	0,08	22621	349,23	0
23	CANSANÇÃO	25	0	50	75	1	0,08	34834	215,31	0
24	RETIROLÂNDIA	33	0	41	74	0	0,08	14396	514,03	0
25	SANTO ESTÊVÃO	47	0	26	73	1	0,08	52850	138,13	0
26	NORDESTINA	14	1	55	70	0	0,07	13130	533,13	0
27	CORAÇÃO DE MARIA	36	2	30	68	1	0,07	22605	300,82	0
28	SERRA PRETA	27	0	31	58	9	0,06	14878	389,84	0
29	TUCANO	17	0	39	56	0	0,06	50687	110,48	0
30	ITAETÉ	3	0	50	53	0	0,05	16056	330,09	0
31	IAÇU	33	0	19	52	0	0,05	24305	213,95	0
32	CAPELA DO ALTO ALEGRE	34	0	10	44	2	0,05	11637	378,10	0
33	BARROCOS	23	0	19	42	0	0,04	15978	262,86	2
34	TANQUINHO	15	0	25	40	0	0,04	7918	505,18	0
35	SANTANÓPOLIS	33	0	5	38	1	0,04	8943	424,91	0
36	ÁGUA FRIA	27	1	7	35	0	0,04	16970	206,25	5
37	LAMARÃO	17	0	18	35	0	0,04	8307	421,33	0
38	EUCLIDES DA CUNHA	21	0	14	35	1	0,04	60585	57,77	1
39	PÉ DE SERRA	4	0	27	31	0	0,03	13578	228,31	0
40	ANGUERA	30	0	0	30	0	0,03	11221	267,36	1
41	SEABRA	11	0	19	30	1	0,03	44091	68,04	11
42	IRARÁ	23	0	7	30	0	0,03	29034	103,33	1
43	TEODORO SAMPAIO	13	0	9	22	1	0,02	7425	296,30	0
44	LENÇÓIS	0	0	21	21	8	0,02	11409	184,07	0
45	CANDEAL	18	0	3	21	0	0,02	8258	254,30	3
46	QUIJINGUE	9	0	9	18	1	0,02	27580	65,26	12
47	ANTÔNIO CARDOSO	9	0	6	15	0	0,02	11683	128,39	1
48	MUCUGÊ	5	3	6	14	1	0,01	9062	154,49	1
49	IPECAETÁ	8	0	3	11	0	0,01	14487	75,93	1
50	PIATÁ	2	0	8	10	0	0,01	17123	58,40	0
51	MACAJUBA	10	0	0	10	0	0,01	11348	88,12	0
52	IBITIARA	2	0	8	10	0	0,01	16339	61,20	5
53	PALMEIRAS	1	0	6	7	0	0,01	9019	77,61	1
54	SÃO DOMINGOS	5	0	2	7	0	0,01	9058	77,28	23
55	NOVA FÁTIMA	5	1	1	7	0	0,01	7812	89,61	0
56	UTINGA	3	0	4	7	0	0,01	19178	36,50	3
57	MARCIONILIO SOUZA	5	0	2	7	0	0,01	10406	67,27	28
58	ANDARAÍ	3	0	3	6	0	0,01	13143	45,65	9
59	BOA VISTA DO TUPIM	4	0	2	6	1	0,01	18576	32,30	12
60	ABAÍRA	3	2	0	5	0	0,01	8739	57,21	11
61	BIRITINGA	2	0	2	4	0	0,00	15979	25,03	0
62	BONINAL	0	0	4	4	0	0,00	14368	27,84	12
63	NOVA REDENÇÃO	2	0	1	3	0	0,00	9118	32,90	12
64	ICHU	2	0	0	2	0	0,00	6206	32,23	11
65	BAIXA GRANDE	2	0	0	2	0	0,00	20468	9,77	12
66	MUNDO NOVO	1	0	0	1	0	0,00	26776	3,73	16
67	LAJEDINHO	0	0	1	1	1	0,00	3783	26,43	1
68	WAGNER	0	0	1	1	0	0,00	9345	10,70	9
69	NOVO HORIZONTE	0	0	0	0	1	0,00	12385	0,00	0
	<b>TOTAL</b>	<b>6303</b>	<b>25</b>	<b>3064</b>	<b>9392</b>	<b>203</b>	<b>10</b>			

### NÚCLEO REGIONAL DE SAÚDE: CENTRO-NORTE

Nº	Município	Confirmados			Total confirmados	Aguardando validação dos municípios	%	População	Coef. de incidência/100.000 hab	Nº de dias após o último caso confirmado
		Laboratorial	Clinico Epidemiológico	Teste Rápido						
1	CAPIM GROSSO	19	0	173	192	7	0,20	30662	626,18	0
2	JACOBINA	30	0	144	174	18	0,18	80518	216,10	0
3	IRECÊ	27	0	136	163	2	0,17	72967	223,39	0
4	JOÃO	6	0	106	112	4	0,12	25188	444,66	0

5	DOURADO									
5	UMBURANAS	8	2	79	89	0	0,09	19222	463,01	0
6	MAIRI	34	0	51	85	2	0,09	18676	455,13	0
7	GENTIO DO OURO	1	0	82	83	17	0,09	11233	738,89	0
8	AMÉRICA DOURADA	0	0	71	71	0	0,07	16094	441,16	0
9	PRESIDENTE DUTRA	4	0	55	59	1	0,06	15142	389,64	0
10	CALDEIRÃO GRANDE	4	0	50	54	0	0,06	13327	405,19	1
11	LAPÃO	8	1	32	41	1	0,04	27223	150,61	1
12	CANARANA	13	0	26	39	1	0,04	26176	148,99	0
13	XIQUE-XIQUE	7	0	32	39	0	0,04	46483	83,90	1
14	CAÉM	6	0	26	32	0	0,03	9213	347,34	6
15	VÁRZEA NOVA	5	0	23	28	0	0,03	12697	220,52	4
16	SERROLÂNDIA	5	2	19	26	0	0,03	13397	194,07	5
17	OUROLÂNDIA	2	0	23	25	0	0,03	17451	143,26	0
18	MIGUEL CALMON	7	0	17	24	0	0,02	26023	92,23	0
19	TAPIRAMUTÁ	8	0	9	17	0	0,02	17010	99,94	1
20	JUSSARA	0	0	15	15	1	0,02	15284	98,14	0
21	QUIXABEIRA	7	0	6	13	0	0,01	8972	144,90	0
22	MULUNGU DO MORRO	3	0	10	13	0	0,01	10889	119,39	0
23	MORRO DO CHAPÉU	5	0	6	11	0	0,01	35413	31,06	5
24	VÁRZEA DA ROÇA	7	0	1	8	0	0,01	14104	56,72	2
25	IBIPEBA	0	0	7	7	0	0,01	18211	38,44	7
26	PIRITIBA	2	0	5	7	0	0,01	24755	28,28	0
27	MIRANGABA	1	0	5	6	0	0,01	18338	32,72	3
28	SÃO JOSÉ DO JACUIPE	2	0	4	6	0	0,01	10462	57,35	1
29	UIBAI	1	0	5	6	0	0,01	13887	43,21	5
30	SÃO GABRIEL	1	0	5	6	5	0,01	18793	31,93	1
31	ITAGUAÇU DA BAHIA	1	0	4	5	2	0,01	14429	34,65	0
32	BARRA DO MENDES	1	0	2	3	0	0,00	13865	21,64	12
33	BARRO ALTO	1	0	2	3	1	0,00	14931	20,09	0
34	CAFARNAUM	0	0	3	3	0	0,00	18437	16,27	11
35	CENTRAL	1	0	0	1	1	0,00	17266	5,79	39
	<b>TOTAL</b>	<b>227</b>	<b>5</b>	<b>1234</b>	<b>1466</b>	<b>63</b>	<b>2</b>			

### NÚCLEO REGIONAL DE SAÚDE: EXTREMO-SUL

Nº	Município	Confirmados			Total confirmados	Aguardando validação dos municípios	%	População	Coef. de Incidência/100.000 hab	Nº de dias após o último caso confirmado
		Laboratorial	Clinico Epidemiológico	Teste Rápido						
1	TEIXEIRA DE FREITAS	316	16	1367	1699	49	1,76	160487	1.058,65	0
2	EUNÁPOLIS	210	68	625	903	5	0,93	113380	796,44	0
3	PORTO SEGURO	282	1	498	781	13	0,81	148686	525,27	0
4	ITAMARAJU	75	36	611	722	15	0,75	64486	1.119,62	0
5	MUCURI	31	10	178	219	6	0,23	41748	524,58	0
6	NOVA VIÇOSA	74	6	108	188	2	0,19	43376	433,42	0
7	PRADO	40	9	102	151	0	0,16	28174	535,96	0
8	MEDEIROS NETO	13	25	112	150	1	0,16	22688	661,14	0
9	SANTA CRUZ CABRÁLIA	85	0	64	149	7	0,15	27778	536,40	0
10	ITANHÉM	19	19	99	137	1	0,14	19405	706,00	0
11	BELMONTE	43	0	75	118	4	0,12	23328	505,83	0
12	ALCOBAÇA	8	22	83	113	3	0,12	22470	502,89	0
13	ITABELA	57	1	40	98	0	0,10	30584	320,43	0
14	ITAPEBI	74	0	11	85	0	0,09	10259	828,54	0
15	GUARATINGA	57	0	22	79	3	0,08	20843	379,02	0
16	CARAVELAS	31	8	35	74	1	0,08	22016	336,12	1
17	IBIRAPUÁ	14	0	47	61	0	0,06	8637	706,26	4
18	VEREDA	35	0	11	46	2	0,05	6205	741,34	1
19	ITAGMIRIM	8	0	4	12	0	0,01	6869	174,70	0
20	LAJEDÃO	5	0	3	8	0	0,01	3955	202,28	14
21	JUCURUÇU	2	0	5	7	2	0,01	9126	76,70	0
	<b>TOTAL</b>	<b>1479</b>	<b>221</b>	<b>4100</b>	<b>5800</b>	<b>114</b>	<b>6</b>			

NÚCLEO REGIONAL DE SAÚDE: LESTE

Nº	Município	Confirmados			Total confirmados	Aguardando validação dos municípios	%	População	Coef. de Incidência/100.000 hab	Nº de dias após o último caso confirmado
		Laboratorial	Clinico Epidemiológico	Teste Rápido						
1	SALVADOR	35258	644	5569	41471	51	42,90	2872347	1.443,80	0
2	LAURO DE FREITAS	1696	1	1459	3156	123	3,26	198440	1.590,41	0
3	CAMAÇARI	1235	99	690	2024	112	2,09	299132	676,62	0
4	SIMÕES FILHO	499	0	585	1084	5	1,12	134377	806,69	0
5	CANDEIAS	360	116	459	935	8	0,97	87076	1.073,77	0
6	SANTO ANTÔNIO DE JESUS	404	1	256	661	5	0,68	101512	651,15	0
7	DIAS DÁVILA	301	39	208	548	1	0,57	81089	675,80	0
8	SÃO FRANCISCO DO CONDE	125	0	214	339	3	0,35	39802	851,72	0
9	SÃO SEBASTIÃO DO PASSÉ	99	0	205	304	25	0,31	44300	686,23	0
10	SANTO AMARO	262	0	42	304	1	0,31	60069	506,08	0
11	POJUÇA	131	1	160	292	6	0,30	39519	738,89	0
12	MADRE DE DEUS	163	1	127	291	6	0,30	21093	1.379,60	0
13	MATA DE SÃO JOÃO	174	8	29	211	0	0,22	46583	452,95	0
14	PRESIDENTE TANCREDO NEVES	39	0	170	209	2	0,22	27719	754,00	0
15	CONCEIÇÃO DA FEIRA	68	0	134	202	13	0,21	22581	894,56	0
16	CRUZ DAS ALMAS	141	0	41	182	4	0,19	63239	287,80	0
17	VERA CRUZ	106	0	31	137	0	0,14	43223	316,96	0
18	MARAGOGIPE	95	0	33	128	0	0,13	44677	286,50	0
19	CACHOEIRA	109	0	15	124	1	0,13	33470	370,48	0
20	ITAPARICA	44	0	78	122	2	0,13	22228	548,86	0
21	MURITIBA	69	0	36	105	0	0,11	29399	357,16	0
22	CASTRO ALVES	8	12	80	100	1	0,10	26264	380,75	0
23	NAZARÉ	65	0	26	91	4	0,09	28525	319,02	0
24	AMARGOSA	54	1	17	72	0	0,07	37241	193,34	0
25	CONCEIÇÃO DO ALMEIDA	38	0	20	58	0	0,06	17247	336,29	0
26	MILAGRES	20	0	36	56	0	0,06	10950	511,42	0
27	CONDE	35	0	21	56	4	0,06	25837	216,74	0
28	SAPEAÇU	44	0	10	54	0	0,06	17398	310,38	0
29	JAGUARIBE	16	0	36	52	0	0,05	18788	276,77	1
30	GOVERNADOR MANGABEIRA	31	0	16	47	0	0,05	20722	226,81	0
31	ITATIM	14	5	24	43	1	0,04	14487	296,82	0
32	SÃO FELIPE	16	0	23	39	2	0,04	21074	185,06	0
33	MUTUIPE	22	2	14	38	0	0,04	22221	171,01	0
34	SAUBARA	25	2	11	38	0	0,04	12043	315,54	1
35	SÃO FÉLIX	25	0	10	35	1	0,04	14740	237,45	0
36	LAJE	12	3	11	26	0	0,03	23840	109,06	0
37	SANTA TERESINHA	4	1	18	23	0	0,02	10405	221,05	6
38	CABACEIRAS DO PARAGUAÇU	16	0	5	21	0	0,02	18807	111,66	0
39	SALINAS DA MARGARIDA	4	0	15	19	6	0,02	15667	121,27	1
40	DOM MACEDO COSTA	1	0	16	17	1	0,02	4058	418,93	0
41	MUNIZ FERREIRA	8	0	8	16	1	0,02	7422	215,58	0
42	VARZEDO	9	2	3	14	0	0,01	8838	158,41	0
43	UBAÍRA	4	0	6	10	0	0,01	19895	50,26	1
44	NOVA ITARANA	1	0	8	9	2	0,01	8226	109,41	1
45	ELÍSIO MEDRADO	4	0	2	6	0	0,01	8122	73,87	0
46	SÃO MIGUEL DAS MATAS	3	1	1	5	0	0,01	11675	42,83	0
47	ARATUIPE	2	0	2	4	1	0,00	8825	45,33	5
48	JQUIRIÇÁ	2	0	0	2	0	0,00	14537	13,76	11

TOTAL	41861	939	10980	53780	392	56			
-------	-------	-----	-------	-------	-----	----	--	--	--

### NÚCLEO REGIONAL DE SAÚDE: NORDESTE

Nº	Município	Confirmados			Total confirmados	Aguardando validação dos municípios	%	População	Coef. de Incidência/100.000 hab	Nº de dias após o último caso confirmado
		Laboratorial	Clinico Epidemiológico	Teste Rápido						
1	ALAGOINHAS	430	0	288	718	32	0,74	151596	473,63	0
2	CATU	144	0	283	427	3	0,44	54704	780,56	0
3	RIBEIRA DO POMBAL	184	4	22	210	4	0,22	53807	390,28	0
4	NOVA SOURE	7	2	140	149	6	0,15	26947	552,94	0
5	ENTRE RIOS	28	20	51	99	4	0,10	41780	236,96	0
6	RIO REAL	41	0	41	82	7	0,08	40732	201,32	0
7	ITAPICURU	10	0	70	80	4	0,08	35576	224,87	0
8	JANDAÍRA	19	1	54	74	2	0,08	10709	691,01	0
9	ESPLANADA	16	0	47	63	4	0,07	37237	169,19	0
10	APORÁ	7	0	36	43	0	0,04	17731	242,51	2
11	CÍCERO DANTAS	7	0	36	43	9	0,04	32515	132,25	3
12	CIPÓ	6	0	34	40	2	0,04	17300	231,21	0
13	SÍTIO DO QUINTO	6	0	34	40	0	0,04	9986	400,56	0
14	PARIPIRANGA	13	0	26	39	0	0,04	28989	134,53	0
15	ADUSTINA	9	0	29	38	2	0,04	17040	223,00	0
16	INHAMBUPE	11	0	22	33	0	0,03	39926	82,65	0
17	ACAJUTIBA	7	0	25	32	3	0,03	15159	211,10	1
18	NOVO TRIUNFO	4	0	27	31	2	0,03	15440	200,78	1
19	CORONEL JOÃO SÁ	3	0	28	31	1	0,03	15895	195,03	0
20	BANZAË	15	0	15	30	0	0,03	13229	226,77	0
21	OLINDINA	5	0	25	30	0	0,03	28229	106,27	1
22	SÁTIRO DIAS	17	0	8	25	0	0,03	17273	144,73	1
23	CRISÓPOLIS	12	3	10	25	0	0,03	21103	118,47	0
24	RIBEIRA DO AMPARO	2	0	19	21	0	0,02	14592	143,91	4
25	FÁTIMA	1	0	19	20	0	0,02	17890	111,79	2
26	ANTAS	2	0	11	13	8	0,01	19291	67,39	2
27	HELIÓPOLIS	6	0	7	13	0	0,01	13031	99,76	1
28	OURIÇANGAS	10	0	2	12	0	0,01	8564	140,12	6
29	ARAÇAS	4	0	7	11	0	0,01	12177	90,33	0
30	ARAMARI	6	0	5	11	1	0,01	11397	96,52	0
31	ITANAGRA	5	0	5	10	0	0,01	6441	155,26	4
32	CARDEAL DA SILVA	8	0	0	8	0	0,01	9295	86,07	3
33	PEDRÃO	1	0	1	2	0	0,00	7347	27,22	8
	<b>TOTAL</b>	<b>1046</b>	<b>30</b>	<b>1427</b>	<b>2503</b>	<b>94</b>	<b>3</b>			

### NÚCLEO REGIONAL DE SAÚDE: NORTE

Nº	Município	Confirmados			Total confirmados	Aguardando validação dos municípios	%	População	Coef. de Incidência/100.000 hab	Nº de dias após o último caso confirmado
		Laboratorial	Clinico Epidemiológico	Teste Rápido						
1	JUAZEIRO	238	0	957	1195	52	1,24	216707	551,44	0
2	PAULO AFONSO	148	0	93	241	0	0,25	117782	204,62	0
3	SOBRADINHO	28	0	182	210	2	0,22	23191	905,52	0
4	CAMPO FORMOSO	37	0	158	195	17	0,20	71206	273,85	0
5	SENHOR DO BONFIM	44	0	131	175	3	0,18	79015	221,48	0
6	CASA NOVA	12	0	132	144	4	0,15	71969	200,09	0
7	FILADÉLFIA	16	0	115	131	6	0,14	16377	799,90	0
8	JAGUARARI	7	0	81	88	2	0,09	33570	262,14	0
9	CURAÇA	21	0	59	80	0	0,08	34700	230,55	0
10	UAUÁ	9	0	51	60	0	0,06	24240	247,52	0
11	PILÃO ARCADE	11	0	41	52	0	0,05	35048	148,37	1
12	CAMPO ALEGRE DE LOURDES	14	0	29	43	0	0,04	28798	149,32	0
13	MACURURÉ	6	2	33	41	1	0,04	7824	524,03	0
14	REMANSO	19	0	18	37	4	0,04	41008	90,23	0
15	ANTÔNIO GONÇALVES	16	0	16	32	0	0,03	11798	271,23	0



16	PINDOBAÇU	8	0	23	31	0	0,03	20150	153,85	0
17	PONTO NOVO	25	0	4	29	1	0,03	14914	194,45	1
18	GLÓRIA	13	0	16	29	0	0,03	15221	190,53	1
19	SENTO SÉ	3	0	25	28	0	0,03	40684	68,82	1
20	ANDORINHA	8	0	13	21	0	0,02	14595	143,88	0
21	SANTA BRÍGIDA	8	0	11	19	0	0,02	14213	133,68	1
22	CANUDOS	3	0	16	19	0	0,02	16668	113,99	0
23	JEREMOABO	5	0	11	16	5	0,02	40463	39,54	0
24	ITIÚBA	2	0	7	9	0	0,01	36089	24,94	1
25	PEDRO ALEXANDRE	2	0	6	8	1	0,01	16667	48,00	0
26	RODELAS	3	0	5	8	0	0,01	9331	85,74	12
27	ABARÉ	3	0	2	5	0	0,01	20086	24,89	1
28	CHORROCHÓ	3	0	2	5	0	0,01	11177	44,73	0
	<b>TOTAL</b>	<b>712</b>	<b>2</b>	<b>2237</b>	<b>2951</b>	<b>98</b>	<b>3</b>			

### NÚCLEO REGIONAL DE SAÚDE: OESTE

Nº	Município	Confirmados			Total confirmados	Aguardando validação dos municípios	%	População	Coef. de Incidência/100.000 hab	Nº de dias após o último caso confirmado
		Laboratorial	Clinico Epidemiológico	Teste Rápido						
1	BARREIRAS	331	1	207	539	4	0,56	155439	346,76	0
2	LUIZ EDUARDO MAGALHÃES	208	2	217	427	11	0,44	87519	487,89	0
3	IBOTIRAMA	26	0	58	84	0	0,09	26927	311,95	0
4	BOM JESUS DA LAPA	24	0	52	76	0	0,08	69148	109,91	0
5	SÃO DESIDÉRIO	20	0	54	74	11	0,08	33742	219,31	1
6	RIACHÃO DAS NEVES	24	1	31	56	0	0,06	22339	250,68	0
7	OLIVEIRA DOS BREJINHOS	16	0	26	42	0	0,04	21825	192,44	3
8	MANSIDÃO	3	0	35	38	0	0,04	13643	278,53	7
9	CRISTÓPOLIS	12	1	21	34	0	0,04	13910	244,43	1
10	BURITIRAMA	10	0	24	34	9	0,04	21174	160,57	1
11	BARRA	7	0	27	34	2	0,04	53578	63,46	1
12	MUQUÊM DE SÃO FRANCISCO	15	0	11	26	0	0,03	11348	229,12	0
13	FORMOSA DO RIO PRETO	5	0	14	19	0	0,02	25591	74,24	1
14	SANTA RITA DE CÁSSIA	4	0	10	14	1	0,01	28338	49,40	6
15	MORPARÁ	10	0	4	14	0	0,01	8519	164,34	5
16	CORRENTINA	5	1	7	13	0	0,01	32137	40,45	0
17	PARATINGA	3	0	9	12	0	0,01	32000	37,50	4
18	COCOS	10	0	0	10	0	0,01	18777	53,26	1
19	SERRA DO RAMALHO	8	0	1	9	0	0,01	31472	28,60	2
20	SÃO FÉLIX DO CORIBE	4	0	3	7	0	0,01	15391	45,48	0
21	TABOCCAS DO BREJO VELHO	0	0	5	5	0	0,01	12518	39,94	12
22	SANTA MARIA DA VITÓRIA	4	0	1	5	0	0,01	39845	12,55	12
23	BAIANÓPOLIS	2	0	1	3	0	0,00	13877	21,62	12
24	COTEGIPE	1	0	1	2	0	0,00	13782	14,51	6
25	ANGICAL	1	0	0	1	0	0,00	13977	7,15	31
26	FEIRA DA MATA	1	0	0	1	0	0,00	5665	17,65	12
27	CATOLÂNDIA	1	0	0	1	0	0,00	3577	27,96	26
28	JABORANDI	0	0	1	1	0	0,00	8385	11,93	47
29	WANDERLEY	0	0	1	1	0	0,00	12238	8,17	36
30	CORIBE	1	0	0	1	0	0,00	14194	7,05	11
	<b>TOTAL</b>	<b>756</b>	<b>6</b>	<b>821</b>	<b>1583</b>	<b>38</b>	<b>2</b>			

### NÚCLEO REGIONAL DE SAÚDE: SUDOESTE

Nº	Município	Confirmados			Total confirmados	Aguardando validação dos municípios	%	População	Coef. de Incidência/100.000 hab	Nº de dias após o último caso confirmado
		Laboratorial	Clinico Epidemiológico	Teste Rápido						
1	VITÓRIA DA CONQUISTA	380	1	730	1111	11	1,15	338480	328,23	0

2	IGUAÍ	26	7	227	260	3	0,27	26916	965,97	0
3	BRUMADO	148	9	81	238	0	0,25	67195	354,19	0
4	ITAPETINGA	134	1	94	229	14	0,24	76147	300,73	0
5	POÇÕES	26	0	202	228	3	0,24	46871	486,44	0
6	URANDI	10	0	124	134	0	0,14	16658	804,42	2
7	CÂNDIDO SALES	11	0	117	128	7	0,13	25189	508,16	0
8	GUANAMBI	37	0	69	106	1	0,11	84481	125,47	1
9	BARRA DO CHOÇA	37	0	56	93	2	0,10	31603	294,28	0
10	ENCRUZILHADA	4	0	61	65	1	0,07	17006	382,22	0
11	CAATIBA	7	0	58	65	2	0,07	6758	961,82	1
12	PLANALTO	8	0	49	57	5	0,06	26265	217,02	0
13	IBICUI	13	0	38	51	1	0,05	16198	314,85	0
14	MACARANI	19	1	30	50	0	0,05	18755	266,60	1
15	CAETITÉ	13	0	33	46	0	0,05	50975	90,24	4
16	PIRIPÁ	14	0	30	44	1	0,05	10707	410,95	1
17	ITORORÓ	14	0	29	43	2	0,04	20382	210,97	0
18	POTIRAGUA	6	0	36	42	0	0,04	7224	581,40	4
19	NOVA CANAÃ	8	0	32	40	0	0,04	16462	242,98	0
20	RIACHO DE SANTANA	5	0	29	34	1	0,04	35421	95,99	0
21	ITARANTIM	7	0	26	33	2	0,03	19747	167,11	1
22	CONDEÚBA	16	0	12	28	0	0,03	17247	162,35	1
23	ANAGÉ	4	1	20	25	2	0,03	22005	113,61	0
24	LIVRAMENTO DE NOSSA SENHORA	14	0	10	24	0	0,02	45732	52,48	2
25	BOM JESUS DA SERRA	1	0	22	23	9	0,02	9880	232,79	1
26	ITAMBÉ	14	0	6	20	0	0,02	23049	86,77	1
27	PALMAS DE MONTE ALTO	2	0	17	19	0	0,02	21750	87,36	4
28	MAIQUINIQUE	1	0	17	18	1	0,02	10112	178,01	1
29	PINDAÍ	1	0	16	17	0	0,02	16260	104,55	9
30	ARACATU	8	0	8	16	0	0,02	13135	121,81	6
31	BOQUIRA	8	0	7	15	0	0,02	21508	69,74	6
32	RIO DO PIRES	3	0	11	14	0	0,01	11655	120,12	0
33	PRESIDENTE JÂNIO QUADROS	3	0	11	14	3	0,01	12338	113,47	0
34	CANDIBA	3	0	10	13	1	0,01	14319	90,79	5
35	LICÍNIO DE ALMEIDA	2	0	10	12	0	0,01	12388	96,87	7
36	MORTUGABA	2	0	8	10	0	0,01	12042	83,04	12
37	PARAMIRIM	4	0	4	8	0	0,01	21607	37,03	6
38	IBIPITANGA	0	0	7	7	0	0,01	14902	46,97	12
39	RIBEIRÃO DO LARGO	2	0	5	7	0	0,01	5812	120,44	2
40	MIRANTE	5	0	2	7	1	0,01	8641	81,01	26
41	CARAÍBAS	5	0	2	7	0	0,01	8951	78,20	6
42	CAETANOS	3	0	3	6	0	0,01	14542	41,26	0
43	DOM BASÍLIO	4	0	2	6	0	0,01	12199	49,18	8
44	CACULÉ	5	0	0	5	0	0,01	23170	21,58	0
45	MACAÚBAS	1	0	3	4	0	0,00	49826	8,03	22
46	RIO DO ANTÔNIO	1	0	3	4	0	0,00	15371	26,02	34
47	BARRA DA ESTIVA	0	0	4	4	0	0,00	20598	19,42	11
48	IGAPORÁ	3	0	0	3	0	0,00	15640	19,18	2
49	GUAJERU	1	0	2	3	0	0,00	6937	43,25	2
50	FIRMINO ALVES	0	0	3	3	0	0,00	5617	53,41	12
51	CORDEIROS	1	0	2	3	0	0,00	8614	34,83	6
52	MALHADA DE PEDRAS	3	0	0	3	0	0,00	8393	35,74	6
53	TREMEDAL	2	0	1	3	0	0,00	16394	18,30	10
54	RIO DE CONTAS	3	0	0	3	0	0,00	12989	23,10	2
55	SEBASTIÃO LARANJEIRAS	0	0	2	2	0	0,00	11434	17,49	5
56	MALHADA	1	0	1	2	0	0,00	16845	11,87	14
57	CARINHANHA	0	0	2	2	0	0,00	29018	6,89	12
58	ITUAÇU	1	0	1	2	0	0,00	18962	10,55	0
59	IUIÚ	1	0	1	2	0	0,00	10994	18,19	1
60	BOTUPORÁ	2	0	0	2	0	0,00	10211	19,59	2
61	JUSSIAPE	1	0	1	2	0	0,00	6186	32,33	30
62	MAETINGA	0	0	1	1	0	0,00	3161	31,64	34
63	IBIASSUCÊ	0	0	1	1	0	0,00	9224	10,84	12

64	JACARACI	1	0	0	1	0	0,00	14842	6,74	12
65	IBICOARA	0	0	1	1	0	0,00	19571	5,11	11
66	CATURAMA	0	0	0	0	1	0,00	9329	0,00	0
	<b>TOTAL</b>	<b>1059</b>	<b>20</b>	<b>2390</b>	<b>3469</b>	<b>74</b>	<b>4</b>			

### NÚCLEO REGIONAL DE SAÚDE: SUL

Nº	Município	Confirmados			Total confirmados	Aguardando validação dos municípios	%	População	Coef. de Incidência/100.000 hab	Nº de dias após o último caso confirmado
		Laboratorial	Clinico Epidemiológico	Teste Rápido						
1	ITABUNA	1844	46	1420	3310	59	3,42	213223	1.552,37	0
2	ILHÉUS	1364	5	327	1696	9	1,75	162327	1.044,80	0
3	JEQUIÉ	566	3	919	1488	34	1,54	155966	954,05	0
4	IPIAÚ	282	1	574	857	2	0,89	45873	1.868,20	0
5	GANDU	327	1	456	784	18	0,81	32403	2.419,53	0
6	VALENÇA	227	6	452	685	7	0,71	96562	709,39	0
7	ITAJUIPE	158	1	309	468	4	0,48	20491	2.283,93	0
8	JAGUAQUARA	80	0	358	438	25	0,45	54423	804,81	0
9	CAMACAN	60	21	341	422	2	0,44	31988	1.319,24	0
10	URUÇUCA	146	1	170	317	0	0,33	20519	1.544,91	0
11	CAMAMU	33	1	259	293	24	0,30	35316	829,65	0
12	WENCESLAU GUIMARÃES	56	0	136	192	2	0,20	21101	909,91	0
13	ITUBERÁ	16	1	164	181	12	0,19	28602	632,82	0
14	IBICARAÍ	63	12	102	177	4	0,18	21689	816,08	0
15	UBATÁ	114	0	56	170	9	0,18	27035	628,81	0
16	AURELINO LEAL	40	8	100	148	1	0,15	11531	1.283,50	0
17	UBAITABA	43	3	96	142	16	0,15	19056	745,17	0
18	ITACARÉ	136	0	5	141	0	0,15	28296	498,30	0
19	BUERAREMA	92	0	49	141	0	0,15	18349	768,43	0
20	IBIRAPITANGA	55	0	79	134	1	0,14	23375	573,26	0
21	IBIRATAIA	46	0	62	108	0	0,11	15312	705,33	0
22	FLORESTA AZUL	48	1	55	104	0	0,11	10629	978,46	0
23	TAPEROÁ	31	0	67	98	5	0,10	21074	465,03	0
24	COARACI	49	8	39	96	0	0,10	16993	564,94	0
25	ITAGIBÁ	38	0	51	89	8	0,09	14579	610,47	0
26	APUAREMA	6	0	81	87	1	0,09	7330	1.186,90	0
27	TEOLÂNDIA	16	0	71	87	4	0,09	14943	582,21	0
28	PIRAÍ DO NORTE	39	0	42	81	0	0,08	10023	808,14	0
29	NILO PEÇANHA	17	10	48	75	2	0,08	13997	535,83	0
30	UNA	70	0	1	71	1	0,07	19002	373,64	0
31	MANOEL VITORINO	11	0	58	69	0	0,07	13240	521,15	0
32	SÃO JOSÉ DA VITÓRIA	22	2	44	68	0	0,07	5657	1.202,05	4
33	BARRO PRETO	32	0	35	67	0	0,07	5591	1.198,35	0
34	NOVA IBIÁ	28	0	39	67	1	0,07	6591	1.016,54	0
35	CAIRU	30	3	31	64	1	0,07	18176	352,11	0
36	ITAPÉ	30	14	17	61	2	0,06	8761	696,27	0
37	DÁRIO MEIRA	8	0	51	59	2	0,06	10710	550,89	0
38	MARACÁS	20	0	38	58	5	0,06	20834	278,39	0
39	IGRAPIUNA	9	7	40	56	0	0,06	13226	423,41	0
40	SANTA LUZIA	26	1	26	53	1	0,05	12597	420,74	0
41	MARAÚ	24	5	21	50	0	0,05	20570	243,07	0
42	ALMADINA	13	8	28	49	1	0,05	5464	896,78	0
43	CANAVIEIRAS	40	0	8	48	0	0,05	31099	154,35	2
44	JITAÚNA	15	0	28	43	0	0,04	11166	385,10	1
45	PAU BRASIL	16	0	19	35	0	0,04	9831	356,02	2
46	AIQUARA	11	0	15	26	2	0,03	4446	584,80	0
47	ITAJU DO COLÔNIA	6	0	18	24	0	0,02	6682	359,17	0
48	GONGOGI	15	0	8	23	0	0,02	7128	322,67	1
49	MASCOTE	10	1	7	18	2	0,02	13822	130,23	0
50	LAJEDO DO TABOCAL	13	3	0	16	0	0,02	8562	186,87	0
51	ITAPITANGA	9	0	7	16	0	0,02	10313	155,14	8
52	ITAMARI	3	0	11	14	3	0,01	8035	174,24	0
53	ITAGI	5	0	8	13	0	0,01	12351	105,25	1
54	SANTA CRUZ DA VITÓRIA	5	0	8	13	0	0,01	6315	205,86	2
55	JUSSARI	4	1	8	13	2	0,01	5833	222,87	0
56	BREJÕES	2	0	10	12	0	0,01	14295	83,95	7
57	SANTA INÊS	7	1	3	11	0	0,01	10631	103,47	0
58	BARRA DO	3	0	6	9	0	0,01	5714	157,51	0

	ROCHA									
59	ITIRUÇU	1	0	8	9	0	0,01	12576	71,56	1
60	ITAQUARA	5	0	4	9	1	0,01	8319	108,19	1
61	LAFAIETE COUTINHO	4	0	5	9	4	0,01	3724	241,68	18
62	IRAJUBA	0	0	7	7	0	0,01	7260	96,42	0
63	CRAVOLÂNDIA	3	0	1	4	1	0,00	5349	74,78	12
64	BOA NOVA	1	0	2	3	0	0,00	12633	23,75	2
65	ARATACA	3	0	0	3	0	0,00	11019	27,23	55
66	IRAMAIA	2	0	0	2	0	0,00	8537	23,43	29
	<b>TOTAL</b>	6498	175	7508	14181	278	15			

### LPI/OUTROS ESTADOS

Nº	Município	Confirmados			Total I confirma dos	Aguardando validação dos municípios	%	População	Coef. de Incidência/ 100.000 hab	Nº de dias após o último caso confirmado
		Laboratorial	Clinico Epidemiologic o	Teste Rápido						
	Outros Estados	567	11	909	1487	298	1,54	0	0,00	0
	Municípios novos com LPI diferente da residência*	47	0	8	55	0	0,06	0	0,00	3
	<b>TOTAL</b>	614	11	917	1542	298	2			

\*Os casos dos municípios de Amargosa (4), Biritinga (1), Bom Jesus da Lapa (1), Caculé (1), Camamu (1), Feira de Santana (2), Inhambupe (2), Itiúba (1), Lapão (1), Miguel Calmon (1), Morro do Chapéu (2), Muritiba (1), Ponto Novo (1), Ruy Barbosa (1), Saubara (1), Saúde (1), Seabra (4), e Vereda (1) apresentaram Local Provável de Infecção (LPI) em Salvador; 1 caso de Alagoinhas com LPI em Recife; 1 caso de Cabaceiras do Paraguaçu com LPI em Fortaleza/CE; 1 caso de Caetanos com LPI em Vitória da Conquista; 1 caso de Campo Formoso com LPI em Tocantins; 1 caso de Canudos com LPI em Juazeiro; 1 caso de Catu com LPI em Lauro de Freitas; 1 caso de Coribe com LPI em Goiânia; 3 casos de Cruz das Almas com LPI em Tocantins (2) e outro (1) no Rio de Janeiro; 1 caso de Miguel Calmon com LPI em Serrolândia; 1 caso de Mulungu do Morro com LPI em São Paulo; 1 caso de Nova Ibiá com LPI em Manaus; 1 caso de Pilão Arcado com LPI em Tocantins; 1 caso de Santa Cruz Cabrália com LPI em Camaçari; 1 caso de Santa Inês com LPI em Jequié; 3 casos de Seabra com LPI em Paraíba; 1 caso de Serra do Ramalho com LPI em Alagoas; 1 caso de Ubaira com LPI em Valença; 5 casos de residentes de outros estados com LPI fora da Bahia; 1 caso de Bonito com LPI em Minas Gerais; 1 caso de Laje com LPI em São Félix.

\*Após investigação epidemiológica realizada pelos municípios e oficializada através de ofícios pelos respectivos Secretários de Saúde, foi realizada a seguinte alteração: 01 caso confirmado do município de Abaré foi validado como residente de outro estado (Brasília); 02 casos confirmados do município de Coribe foram validados como residentes de outros estados (Brasília e Goiânia); 01 caso confirmado do município de Cruz das Almas foi validado como residente de outro estado (São Paulo).

**Quadro 3. Municípios com casos ativos. Bahia, 2020\*.**

N	Municípios	Nº casos ativos
1	SALVADOR	8442
2	FEIRA DE SANTANA	1383
3	ILHÉUS	1309
4	LAURO DE FREITAS	1154
5	ITABUNA	819
6	CAMAÇARI	627
7	JEQUIÉ	530
8	JUAZEIRO	407
9	TEIXEIRA DE FREITAS	367
10	VITÓRIA DA CONQUISTA	303
11	ALAGOINHAS	267
12	PORTO SEGURO	246
13	GANDU	240
14	JAGUAQUARA	239
15	SANTO ANTÔNIO DE JESUS	215
16	CANDEIAS	208
17	LUÍS EDUARDO MAGALHÃES	196
18	EUNÁPOLIS	196
19	CAMAMU	193
20	BARREIRAS	172
21	VALENÇA	161
22	IPIAÚ	160
23	ITAMARAJU	155
24	SANTO AMARO	147
25	DIAS DÁVILA	140
26	CONCEIÇÃO DO COITÉ	137

27	CAPIM GROSSO	136
28	MADRE DE DEUS	135
29	ITAJUÍPE	135
30	ARACI	134
31	ITABERABA	133
32	SÃO SEBASTIÃO DO PASSÉ	130
33	SIMÕES FILHO	130
34	RIBEIRA DO POMBAL	122
35	PRESIDENTE TANCREDO NEVES	117
36	SÃO FRANCISCO DO CONDE	111
37	CAMPO FORMOSO	107
38	CONCEIÇÃO DA FEIRA	104
39	CAMACAN	100
40	SÃO GONÇALO DOS CAMPOS	98
41	POJUCA	92
42	VERA CRUZ	86
43	NOVA SOURE	86
44	ITAPETINGA	86
45	FILADÉLFIA	86
46	CRUZ DAS ALMAS	86
47	URUÇUCA	85
48	IRECÉ	85
49	JACOBINA	80
50	WENCESLAU GUIMARÃES	77
51	UBATÁ	77
52	SOUTO SOARES	77
53	IRAQUARA	77
54	VALENTE	75
55	GENTIO DO OURO	75
56	ITANHÉM	74
57	PAULO AFONSO	72
58	SERRINHA	71
59	QUEIMADAS	70
60	MUCURI	69
61	CASA NOVA	66
62	SENHOR DO BONFIM	65
63	BRUMADO	65
64	ITUBERÁ	62
65	IBIRAPITANGA	62
66	CACHOEIRA	62
67	MATA DE SÃO JOÃO	61
68	SOBRADINHO	57
69	MEDEIROS NETO	57
70	AURELINO LEAL	57
71	BUERAREMA	56
72	AMÉRICA DOURADA	53
73	IGUAI	51
74	CONCEIÇÃO DO JACUÍPE	50
75	CATU	50
76	UNA	49
77	NILO PEÇANHA	49
78	POÇÕES	48
79	RUY BARBOSA	47
80	PRADO	47
81	NAZARÉ	47
82	ITAPARICA	46
83	ALCOBAÇA	45
84	SANTA BÁRBARA	44
85	JOÃO DOURADO	44
86	BARRA DO CHOÇA	44
87	SANTA CRUZ CABRÁLIA	43
88	MURITIBA	43
89	PIRAÍ DO NORTE	42
90	FLORESTA AZUL	42
91	SANTALUZ	41
92	BELMONTE	41
93	IBIRATAIA	40

94	CARAVELAS	40
95	AMÉLIA RODRIGUES	40
96	SERRA PRETA	39
97	PRESIDENTE DUTRA	39
98	MACURURÉ	39
99	GUARATINGA	39
100	MARAGOGIPE	38
101	UAUÁ	37
102	TERRA NOVA	37
103	TAPEROÁ	37
104	SANTO ESTÉVÃO	36
105	CAPELA DO ALTO ALEGRE	36
106	UBAITABA	35
107	NOVA IBIÁ	35
108	BARRO PRETO	35
109	MARACÁS	34
110	MAIRI	34
111	IBOTIRAMA	34
112	RIO REAL	33
113	NOVA VIÇOSA	33
114	CONCEIÇÃO DO ALMEIDA	33
115	RETIROLÂNDIA	32
116	ITABELA	32
117	SÍTIO DO QUINTO	31
118	MONTE SANTO	31
119	IBICARAÍ	31
120	TUCANO	30
121	ITAPÉ	30
122	ENTRE RIOS	30
123	APUAREMA	30
124	AMARGOSA	30
125	JAGUARIPE	29
126	ALMADINA	29
127	JAGUARARI	28
128	GUANAMBI	28
129	CASTRO ALVES	28
130	RIACHÃO DO JACUIPE	27
131	PLANALTO	27
132	MANOEL VITORINO	27
133	MACARANI	27
134	TEOLÂNDIA	26
135	SANTA LUZIA	26
136	RAFAEL JAMBEIRO	26
137	CÂNDIDO SALES	26
138	SAPEAÇU	25
139	PINDOBAÇU	25
140	ITAGIBÁ	25
141	ADUSTINA	25
142	SÃO FELIPE	24
143	NOVO TRIUNFO	24
144	CORAÇÃO DE MARIA	24
145	CAATIBA	24
146	GOVERNADOR MANGABEIRA	23
147	PARIPIRANGA	22
148	COARACI	22
149	CAIRU	22
150	ITAPEBI	21
151	IBICUI	21
152	VÁRZEA NOVA	20
153	SANTANÓPOLIS	20
154	PINTADAS	20
155	LENÇÓIS	20
156	CIPÓ	20
157	ANTÔNIO GONÇALVES	20
158	OUROLÂNDIA	19
159	OLINDINA	19
160	ITAPICURU	19

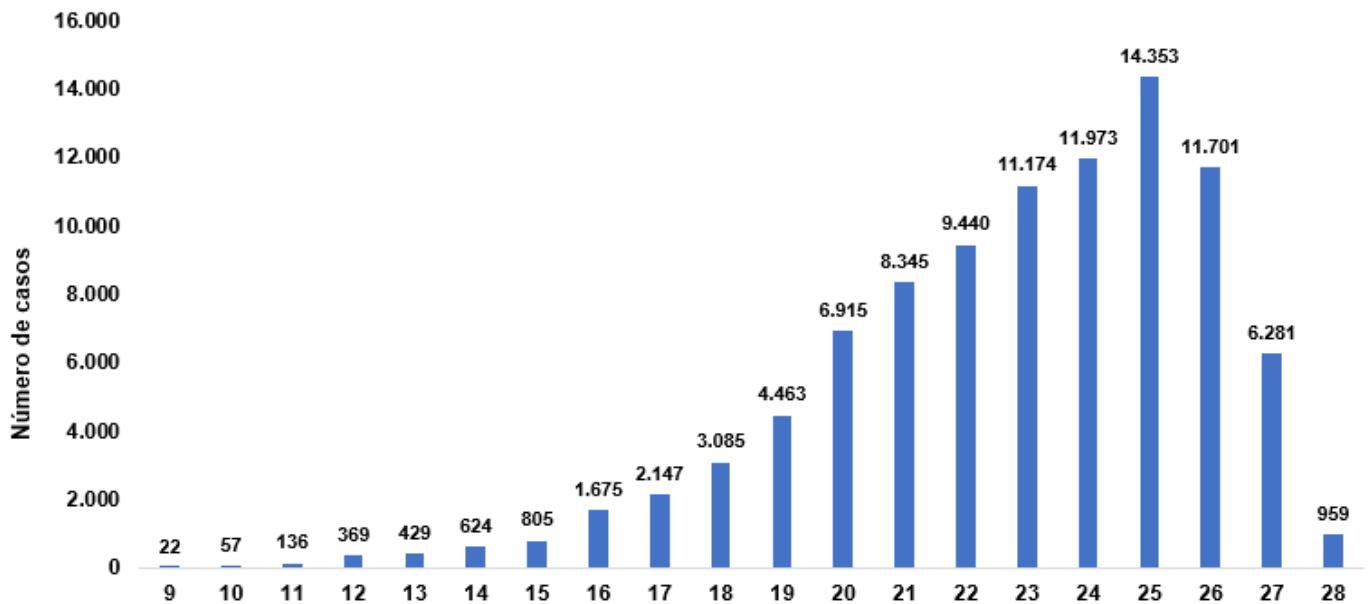
161	CÍCERO DANTAS	19
162	NOVA CANAÃ	18
163	NORDESTINA	18
164	MARAÚ	18
165	LAPÃO	18
166	ITACARÉ	18
167	IPIRÁ	18
168	CANARANA	18
169	ANAGÉ	18
170	VEREDA	17
171	CANSANÇÃO	17
172	SÃO DESIDÉRIO	16
173	CRISÓPOLIS	16
174	CONDE	16
175	CALDEIRÃO GRANDE	16
176	ANDORINHA	16
177	TAPIRAMUTÁ	15
178	SÃO FÉLIX	15
179	JUSSARA	15
180	INHAMBUPE	15
181	AIQUARA	15
182	CORONEL JOÃO SÁ	14
183	CANAVIEIRAS	14
184	CAETITÉ	14
185	BARRA	14
186	JITAÚNA	13
187	ITORORÓ	13
188	ENCRUZILHADA	13
189	BOM JESUS DA LAPA	13
190	TANQUINHO	12
191	MIGUEL CALMON	12
192	LAMARÃO	12
193	ITAJU DO COLÔNIA	12
194	GLÓRIA	12
195	BANZAË	12
196	URANDI	11
197	RIACHO DE SANTANA	11
198	PRESIDENTE JÂNIO QUADROS	11
199	MUTUÍPE	11
200	JANDAÍRA	11
201	IGRAPIÚNA	11
202	CRISTÓPOLIS	11
203	ACAJUTIBA	11
204	POTIRAGUÁ	10
205	PONTO NOVO	10
206	LAJEDO DO TABOCAL	10
207	IAÇU	10
208	DÁRIO MEIRA	10
209	ANTAS	10
210	UMBURANAS	9
211	RIBEIRA DO AMPARO	9
212	RIACHÃO DAS NEVES	9
213	PÉ DE SERRA	9
214	MASCOTE	9
215	MAIQUINIQUE	9
216	ITAMBÉ	9
217	ITAMARI	9
218	HELIÓPOLIS	9
219	VARZEDO	8
220	TEODORO SAMPAIO	8
221	SÃO JOSÉ DA VITÓRIA	8
222	RIO DO PIRES	8
223	NOVA ITARANA	8
224	ITAGIMIRIM	8
225	DOM MACEDO COSTA	8
226	CORRENTINA	8
227	CAMPO ALEGRE DE LOURDES	8

228	SÁTIRO DIAS	7
229	MUCUGÊ	7
230	LAJE	7
231	JUSSARI	7
232	IPECAETÁ	7
233	FORMOSA DO RIO PRETO	7
234	CURAÇÁ	7
235	CABACEIRAS DO PARAGUAÇU	7
236	APORÁ	7
237	ÁGUA FRIA	6
238	SÃO FÉLIX DO CORIBE	6
239	SALINAS DA MARGARIDA	6
240	RIBEIRÃO DO LARGO	6
241	PEDRO ALEXANDRE	6
242	PAU BRASIL	6
243	MUQUÊM DE SÃO FRANCISCO	6
244	JUCURUÇU	6
245	JEREMOABO	6
246	ITIRUÇU	6
247	ITARANTIM	6
248	ITAQUARA	6
249	FÁTIMA	6
250	EUCLIDES DA CUNHA	6
251	BOM JESUS DA SERRA	6
252	VÁRZEA DA ROÇA	5
253	UIBAÍ	5
254	TEOFILÂNDIA	5
255	SANTA BRÍGIDA	5
256	PARATINGA	5
257	PALMEIRAS	5
258	OURIÇANGAS	5
259	MUNIZ FERREIRA	5
260	MULUNGU DO MORRO	5
261	LIVRAMENTO DE NOSSA SENHORA	5
262	ITATIM	5
263	ITAGUAÇU DA BAHIA	5
264	ITAETÉ	5
265	CANUDOS	5
266	BARROCAS	5
267	ARAMARI	5
268	XIQUE-XIQUE	4
269	UBAÍRA	4
270	SEABRA	4
271	PIRITIBA	4
272	PILÃO ARCADE	4
273	LICÍNIO DE ALMEIDA	4
274	ITAGI	4
275	IRAJUBA	4
276	ELÍSIO MEDRADO	4
277	CANDEAL	4
278	CAETANOS	4
279	BOQUIRA	4
280	ANGUERA	4
281	SÃO MIGUEL DAS MATAS	3
282	SERROLÂNDIA	3
283	SANTA MARIA DA VITÓRIA	3
284	SANTA INÊS	3
285	REMANSO	3
286	QUIXABEIRA	3
287	PIRIPÁ	3
288	PARAMIRIM	3
289	OLIVEIRA DOS BREJINHOS	3
290	ITAPITANGA	3
291	ITANAGRA	3
292	IRARÁ	3
293	IBIRAPUÁ	3
294	GONGOGI	3



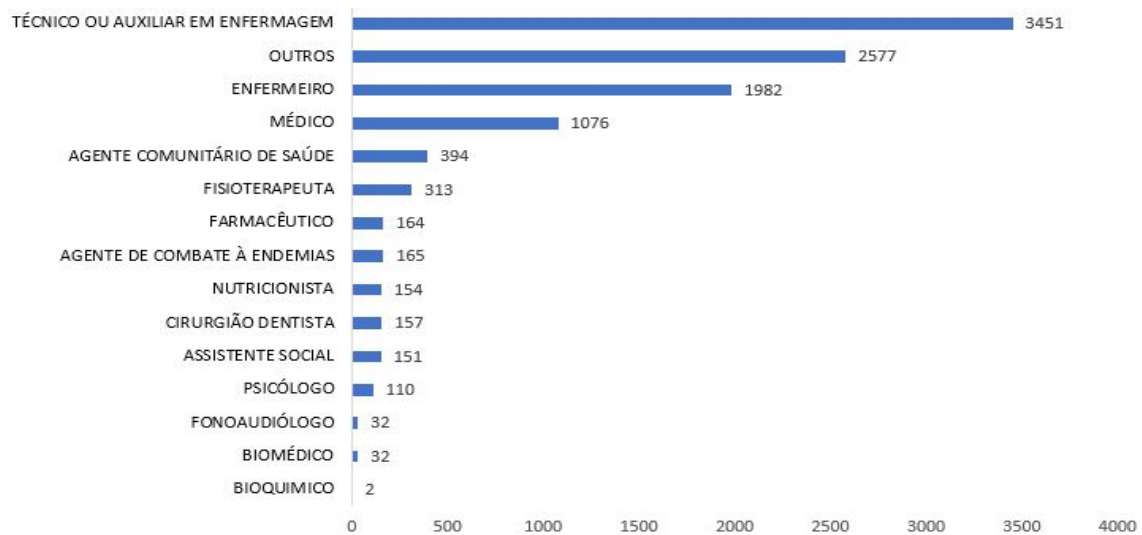
295	COCOS	3
296	CHORROCHÓ	3
297	BURITIRAMA	3
298	BIRITINGA	3
299	BARRO ALTO	3
300	ARAÇAS	3
301	ABARÉ	3
302	UTINGA	2
303	SÃO JOSÉ DO JACUIPE	2
304	SÃO GABRIEL	2
305	SÃO DOMINGOS	2
306	SENTO SÉ	2
307	SEBASTIÃO LARANJEIRAS	2
308	SAUBARA	2
309	SANTA TERESINHA	2
310	SANTA RITA DE CÁSSIA	2
311	RIO DE CONTAS	2
312	PIATÁ	2
313	PALMAS DE MONTE ALTO	2
314	NOVA FÁTIMA	2
315	MORRO DO CHAPÉU	2
316	MORPARÁ	2
317	MALHADA DE PEDRAS	2
318	MACAÚBAS	2
319	LAFAIETE COUTINHO	2
320	IUIÚ	2
321	ITIÚBA	2
322	IBIPEBA	2
323	CARDEAL DA SILVA	2
324	CACULÉ	2
325	BOTUPORÃ	2
326	BOA NOVA	2
327	BARRA DO ROCHA	2
328	BARRA DA ESTIVA	2
329	ARATUÍPE	2
330	WAGNER	1
331	TREMEDAL	1
332	SERRA DO RAMALHO	1
333	RODELAS	1
334	PINDAÍ	1
335	PEDRÃO	1
336	NOVA REDENÇÃO	1
337	MIRANGABA	1
338	MILAGRES	1
339	MANSIDÃO	1
340	MACAJUBA	1
341	LAJEDINHO	1
342	JQUIRIÇÁ	1
343	ITUAÇU	1
344	IGAPORÃ	1
345	IBITIARA	1
346	GUAJERU	1
347	FIRMINO ALVES	1
348	ESPLANADA	1
349	COTEGIPE	1
350	CORDEIROS	1
351	CONDEÚBA	1
352	CARAÍBAS	1
353	CANDIBA	1
354	BREJÕES	1
355	BAIXA GRANDE	1
356	ARATACA	1
357	ARACATU	1
358	ANTÔNIO CARDOSO	1
359	ANDARAÍ	1

Figura 3. Casos de COVID-19 segundo semana epidemiológica de início de sintomas. Bahia, 2020\*.



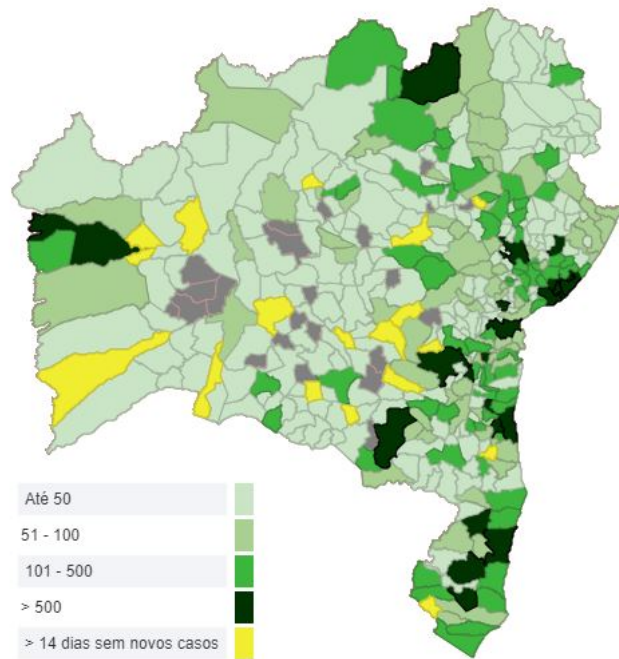
\*Casos sem informação da data de início dos sintomas: 3.086

Figura 4. Número de casos confirmados, de Covid-19 por profissionais de saúde. Bahia, 2020\*.

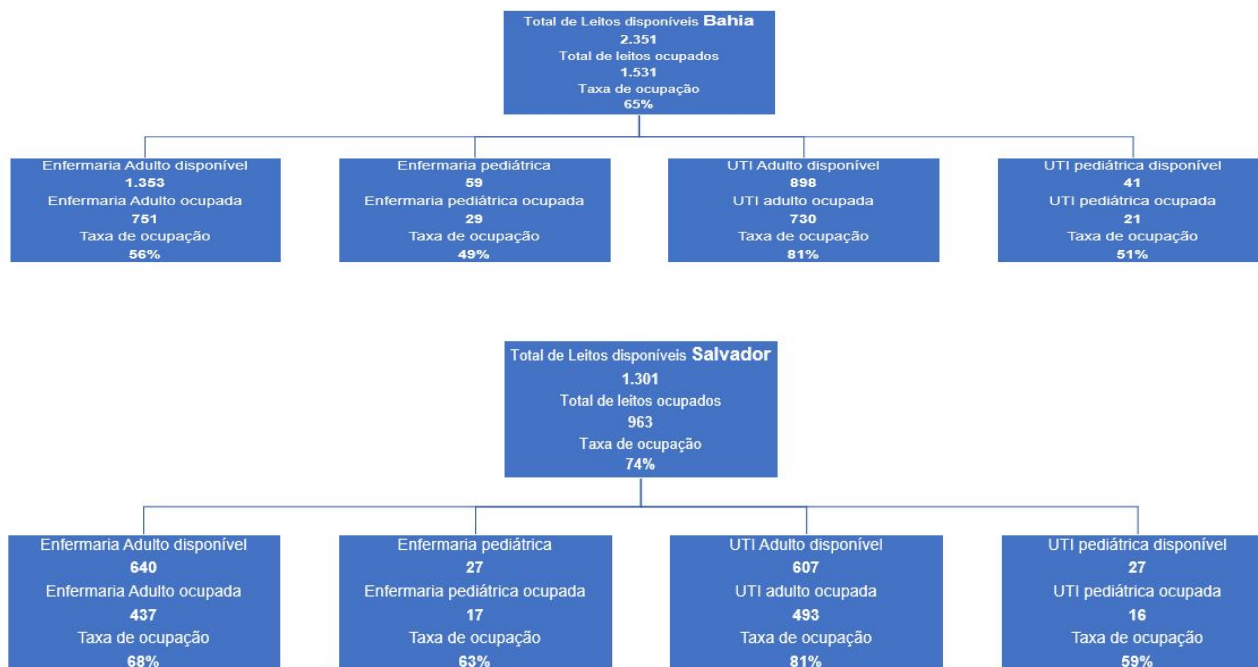


**Total de profissionais de Saúde = 10.760**

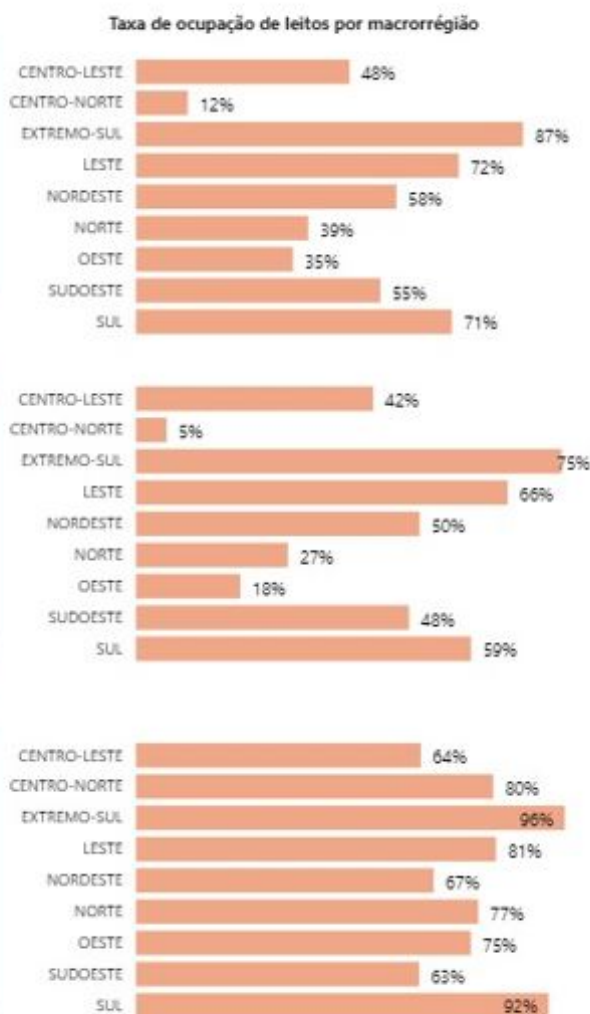
Figura 5. Distribuição espacial por número de casos confirmados de Covid-19. Bahia, 2020\*.



**Taxa de Ocupação de leitos**



Situação dos leitos Covid-19 - Bahia



**Recuperados**

Dos 98.319 casos confirmados, 69.098 já encontram-se recuperados e 26.893 casos encontram-se ativos.

**LACEN**

<p><b>GOVERNO DO ESTADO</b> SECRETARIA DA SAÚDE</p> <p><b>PERÍODO: 01/03/2020 a 09/07/2020</b>  <b>Exame: Vírus Respiratórios</b></p> <p>Fonte: Sistema Gal Bahia                  Dados atualizados às 14:00                  Estão em análise 2.788 exames</p>	RELATÓRIO DE PRODUÇÃO		
	Coronavírus SARS CoV2		Exames
	Resultados	N	%
	Detectável	36.219	30,11
	Inconclusivo	1.276	1,06
	Não Detectável	82.792	68,83
<b>Total de Exames</b>	<b>120.287</b>	<b>100,00</b>	

### Óbitos

Foram confirmados no dia 09/07/2020, 51 óbitos por COVID-19 no Estado da Bahia, sendo que 28 óbitos referem-se ao período de 02/07/2020 a 08/07/2020 após a conclusão de investigação epidemiológica, e 23 foram incluídos no período de 08/05/2020 a 01/07/2020. O número de óbitos por COVID-19 totalizam 2.328, representando uma letalidade de 2,37%. Dentre os óbitos, 54,68% ocorreram no sexo masculino e 45,32% no sexo feminino. A mediana de idade dos óbitos foi de 70 anos, variando de 07 dias a 102 anos. O percentual de casos com comorbidade foi de 77,41%, com maior percentual de doenças cardíacas crônicas (80,97%) (Figura 8). O Quadro 4 apresenta a descrição desses óbitos por município de residência e o Quadro 5 por município de ocorrência.

**Quadro 4. Distribuição dos óbitos confirmados de COVID-19, por município de residência. Bahia, 2020\*.**

N	Municípios	Nº de óbitos
1	ACAJUTIBA	2
2	ADUSTINA	1
3	ÁGUA FRIA	1
4	AIQUARA	1
5	ALAGOINHAS	15
6	ALCOBAÇA	1
7	ALMADINA	1
8	AMARGOSA	3
9	ANAGÉ	1
10	ANDORINHA	1
11	APORÁ	2
12	ARACI	3
13	ARATUÍPE	1
14	AURELINO LEAL	1
15	BARRA DO CHOÇA	2
16	BARREIRAS	6
17	BARRO PRETO	2
18	BELMONTE	1
19	BRUMADO	3
20	BUERAREMA	9
21	CABACEIRAS DO PARAGUAÇU	1
22	CACHOEIRA	1
23	CACULÉ*	1
24	CAIRU	2
25	CALDEIRÃO GRANDE	1
26	CAMACAN	10
27	CAMAÇARI*	33
28	CAMAMU*	2
29	CAMPO ALEGRE DE LOURDES	2
30	CANAVIEIRAS	3
31	CANDEIAS*	22
32	CÂNDIDO SALES	3
33	CANSANÇÃO	2
34	CANUDOS	2
35	CAPIM GROSSO	4
36	CARDEAL DA SILVA	1
37	CASA NOVA	5
38	CASTRO ALVES	1
39	CATU	3
40	CÍCERO DANTAS	1
41	COARACI	4
42	CONCEIÇÃO DA FEIRA	2
43	CONDE	4
44	CRISÓPOLIS	1
45	CRUZ DAS ALMAS	2
46	DÁRIO MEIRA	2
47	DIAS DÁVILA	11
48	EUCLIDES DA CUNHA	1

49	EUNÁPOLIS	17
50	FEIRA DE SANTANA	60
51	FILADÉLFIA	2
52	FLORESTA AZUL	1
53	GANDU	14
54	GLÓRIA	2
55	GONGOGI	2
56	GOVERNADOR MANGABEIRA	1
57	GUARATINGA	2
58	IAÇU	4
59	IBICARAÍ	3
60	IBIRAPITANGA	3
61	IBIRAPUÃ	1
62	IBIRATAIA	2
63	IBITIARA	1
64	IBOTIRAMA	1
65	ICHU	1
66	IGAPORÃ	1
67	IGRAPIÚNA	1
68	IGUAÍ	2
69	ILHÉUS	58
70	INHAMBUPE	2
71	IPIAÚ *	10
72	IPIRÁ	3
73	IRARÁ	1
74	IRECÊ	2
75	ITABELA	1
76	ITABERABA	11
77	ITABUNA	74
78	ITACARÉ	3
79	ITAGIBÁ	3
80	ITAJUÍPE	6
81	ITAMARAJU	13
82	ITANAGRA	2
83	ITANHÉM	2
84	ITAPARICA	4
85	ITAPÉ	2
86	ITAPEBI	1
87	ITAPETINGA	7
88	ITAPICURU	1
89	ITAPITANGA	1
90	ITARANTIM	1
91	ITATIM*	3
92	ITIÚBA*	1
93	ITORORÓ	1
94	ITUAÇU	1
95	ITUBERÁ	5
96	JACOBINA	1
97	JAGUARIPE	2
98	JANDAÍRA	1
99	JEQUIÉ	39
100	JITAÚNA	2
101	JOÃO DOURADO	2
102	JUAZEIRO	31
103	LAFAIETE COUTINHO	1
104	LAURO DE FREITAS	49
105	LUÍS EDUARDO MAGALHÃES	3
106	MACARANI	1
107	MADRE DE DEUS	2
108	MANOEL VITORINO	1
109	MANSIDÃO	1
110	MARACÁS	2
111	MARAGOGIPE	4
112	MARAÚ	2
113	MATA DE SÃO JOÃO	1
114	MEDEIROS NETO	1
115	MIGUEL CALMON	1

116	MILAGRES	1
117	MIRANTE	1
118	MONTE SANTO	2
119	MORPARÁ	2
120	MUCURI	4
121	MULUNGU DO MORRO	1
122	MUNDO NOVO*	1
123	MURITIBA	1
124	NAZARÉ	3
125	NILO PEÇANHA	1
126	NOVA FÁTIMA	1
127	NOVA IBIÁ	2
128	NOVA VIÇOSA	3
129	PARAMIRIM	1
130	PARIPIRANGA	1
131	PAU BRASIL	4
132	PAULO AFONSO	7
133	POÇÕES	2
134	POJUCA	2
135	PONTO NOVO	1
136	PORTO SEGURO	4
137	PRADO	3
138	PRESIDENTE JÂNIO QUADROS	1
139	PRESIDENTE TANCREDO NEVES	2
140	QUEIMADAS	1
141	QUIJINGUE	1
142	REMANSO	1
143	RIACHÃO DO JACUIPE	2
144	RIBEIRA DO POMBAL	1
145	RIO DO PIRES	1
146	RUY BARBOSA	1
147	SALINAS DA MARGARIDA	1
148	SALVADOR*	1378
149	SANTA CRUZ CABRÁLIA	2
150	SANTA CRUZ DA VITÓRIA	1
151	SANTA INÊS	1
152	SANTA RITA DE CÁSSIA	1
153	SANTA TERESINHA	1
154	SANTALUZ	2
155	SANTO AMARO	4
156	SANTO ANTÔNIO DE JESUS	10
157	SANTO ESTÊVÃO	1
158	SÃO FÉLIX	1
159	SÃO FRANCISCO DO CONDE	4
160	SÃO GONÇALO DOS CAMPOS	3
161	SÃO JOSÉ DA VITÓRIA	1
162	SÃO JOSÉ DO JACUIPE	1
163	SÃO SEBASTIÃO DO PASSÉ	5
164	SAUBARA	3
165	SEABRA	2
166	SENHOR DO BONFIM	1
167	SENTO SÉ	2
168	SERRA PRETA	1
169	SERRINHA	5
170	SIMÕES FILHO	36
171	SOBRADINHO	10
172	TANQUINHO	1
173	TEIXEIRA DE FREITAS	26
174	TERRA NOVA	1
175	TUCANO	1
176	UBAÍRA	1
177	UBAITABA	4
178	UBATÁ	2
179	UNA	1
180	URANDI	2
181	URUÇUCA *	14
182	UTINGA	1

183	VALENÇA	21
184	VALENTE	3
185	VÁRZEA DA ROÇA	1
186	VARZEDO	2
187	VERA CRUZ	4
188	VEREDA	1
189	VITÓRIA DA CONQUISTA	22
190	WENCESLAU GUIMARÃES	3
191	XIQUE-XIQUE	1
192	CEARÁ/FORTALEZA	1
193	MINAS GERAIS/JORDÂNIA	1
194	PERNAMBUCO/AFRÂNIO	1
195	PERNAMBUCO/PETROLINA	2
196	RIO DE JANEIRO/RIO DE JANEIRO	1
197	RIO GRANDE DO SUL/CAXIAS DO SUL	1
198	SÃO PAULO/SÃO PAULO	1
199	TOCANTINS/NOVA ROSALÂNDIA*	1
<b>Total</b>		<b>2328</b>

\*Para o município BAHIA/CACULÉ (1 óbito(s) - Local de provável infecção BAHIA/SALVADOR)

\*Para o município BAHIA/CAMAÇARI (1 óbito(s) - Local de provável infecção RIO GRANDE DO NORTE/GUAMARÉ)

\*Para o município BAHIA/CAMAMU (1 óbito(s) - Local de provável infecção BAHIA/SALVADOR)

\*Para o município BAHIA/CANDEIAS (1 óbito(s) - Local de provável infecção BAHIA/SALVADOR)

\*Para o município BAHIA/IPIAÚ (2 óbito(s) - Local de provável infecção BAHIA/ILHÉUS)

\*Para o município BAHIA/ITATIM (1 óbito(s) - Local de provável infecção BAHIA/JAGUAQUARA)

\*Para o município BAHIA/ITIÚBA (1 óbito(s) - Local de provável infecção BAHIA/SALVADOR)

\*Para o município BAHIA/MUNDO NOVO (1 óbito(s) - Local de provável infecção BAHIA/SALVADOR)

\*Para o município TOCANTINS/NOVA ROSALÂNDIA (1 óbito(s) - Local de provável infecção BAHIA/PILÃO ARCADEO)

\*Para o município BAHIA/SALVADOR (1 óbito(s) - Local de provável infecção BAHIA/BARRA , 1 óbito(s) - Local de provável infecção BAHIA/LAURO DE FREITAS)

\*Para o município BAHIA/URUÇUCA (1 óbito(s) - Local de provável infecção BAHIA/SALVADOR)

**Quadro 5. Distribuição dos óbitos confirmados de COVID-19, por município de ocorrência. Bahia, 2020\*.**

<b>N</b>	<b>Municípios</b>	<b>Nº de óbitos</b>
1	ALAGOINHAS	14
2	AMARGOSA	2
3	ANAGÉ	1
4	APORÁ	1
5	ARACAJU	2
6	ARACI	1
7	ARARIPINA	3
8	BARRA DO CHOÇA	2
9	BARREIRAS	11
10	BRUMADO	1
11	CALDEIRÃO GRANDE	1
12	CAMACAN	6
13	CAMAÇARI	24
14	CANAVIEIRAS	1
15	CANDEIAS	9
16	CÂNDIDO SALES	1
17	CANSANÇÃO	1
18	CANUDOS	1
19	CAPIM GROSSO	2
20	CARDEAL DA SILVA	1
21	CASA NOVA	1
22	CASTRO ALVES	1
23	CONCEIÇÃO DA FEIRA	1
24	CONDE	1
25	DIAS DÁVILA	1
26	EUNÁPOLIS	9
27	FEIRA DE SANTANA	55

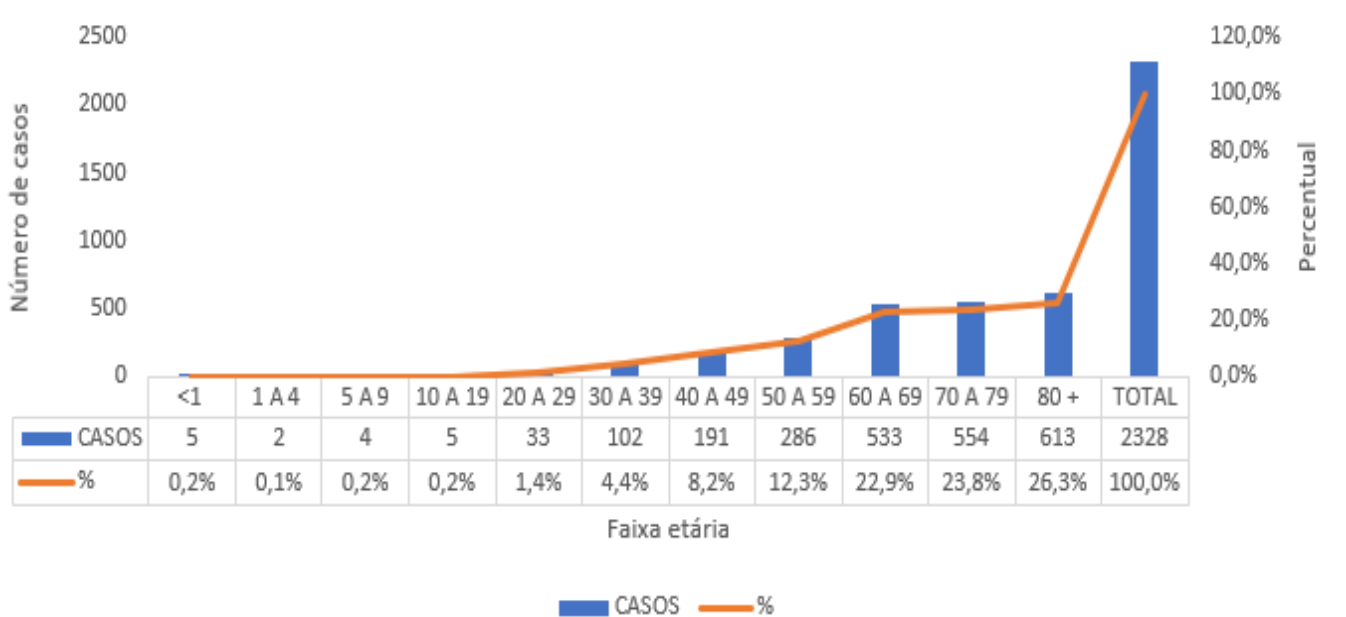


28	FILADÉLFIA	1
29	FLORIANO	1
30	GANDU	10
31	GUAMARÉ*	1
32	IAÇU	4
33	IBICARAÍ	1
34	IBIRAPITANGA	2
35	IBIRATAIA	2
36	IGRAPIÚNA	1
37	ILHÉUS*	94
38	IPIAÚ *	4
39	IPIRÁ	1
40	IRECÊ	1
41	ITABELA	1
42	ITABERABA	6
43	ITABUNA	107
44	ITACARÉ	1
45	ITAJUÍPE	2
46	ITAMARAJU	9
47	ITANHÉM	1
48	ITAPEBI	1
49	ITAPETINGA	3
50	ITUBERÁ	2
51	JACOBINA	1
52	JEQUIÉ*	46
53	JOÃO DOURADO	1
54	JUAZEIRO	34
55	LAURO DE FREITAS*	36
56	MANOEL VITORINO	1
57	MARACÁS	1
58	MARAGOGIPE	1
59	MEDEIROS NETO	1
60	MILAGRES	1
61	MONTE SANTO	1
62	MUCURI	2
63	MULUNGU DO MORRO	1
64	NAZARÉ	2
65	NOVA IBIÁ	1
66	NOVA VIÇOSA	2
67	PAULO AFONSO	8
68	PETROLINA	5
69	PILÃO ARCADE*	1
70	POÇÕES	1
71	POJUCA	1
72	PORTO SEGURO	11
73	PRADO	2
74	PRESIDENTE TANCREDO NEVES	1
75	REMANSO	9
76	RIACHÃO DO JACUÍPE	1
77	RIBEIRA DO POMBAL	1
78	RUY BARBOSA	1
79	SALVADOR*	1581
80	SANTA MARIA DA VITÓRIA	1
81	SANTA RITA DE CÁSSIA	1
82	SANTA TERESINHA	1
83	SANTALUZ	2
84	SANTO ANTÔNIO DE JESUS	9
85	SÃO FÉLIX	3
86	SÃO GONÇALO DOS CAMPOS	3
87	SÃO SEBASTIÃO DO PASSÉ	1
88	SEABRA	1
89	SENHOR DO BONFIM	1
90	SERRINHA	2
91	SIMÕES FILHO	21
92	SOBRADINHO	3
93	TEIXEIRA DE FREITAS	31
94	TOBIAS BARRETO	1

95	UBAITABA	1
96	URUÇUCA	2
97	UTINGA	1
98	VALENÇA	18
99	VALENÇA	1
100	VÁRZEA DA ROÇA	1
101	VERA CRUZ	1
102	VITÓRIA DA CONQUISTA	57
<b>Total</b>		<b>2328</b>

- \*Para o município CACULÉ (1 óbito(s) - Local de provável infecção SALVADOR)
- \*Para o município CAMAÇARI (1 óbito(s) - Local de provável infecção GUAMARÉ)
- \*Para o município CAMAMU (1 óbito(s) - Local de provável infecção SALVADOR)
- \*Para o município CANDEIAS (1 óbito(s) - Local de provável infecção SALVADOR)
- \*Para o município IPIAÚ (2 óbito(s) - Local de provável infecção ILHÉUS)
- \*Para o município ITATIM (1 óbito(s) - Local de provável infecção JAGUAQUARA)
- \*Para o município ITIÚBA (1 óbito(s) - Local de provável infecção SALVADOR)
- \*Para o município MUNDO NOVO (1 óbito(s) - Local de provável infecção SALVADOR)
- \*Para o município NOVA ROSALÂNDIA (1 óbito(s) - Local de provável infecção PILÃO ARCADEO)
- \*Para o município SALVADOR (1 óbito(s) - Local de provável infecção BARRA , 1 óbito(s) - Local de provável infecção LAURO DE FREITAS)
- \*Para o município URUÇUCA (1 óbito(s) - Local de provável infecção SALVADOR)

**Figura 6. Distribuição dos óbitos confirmados de COVID-19, segundo faixa etária. Bahia, 2020\***

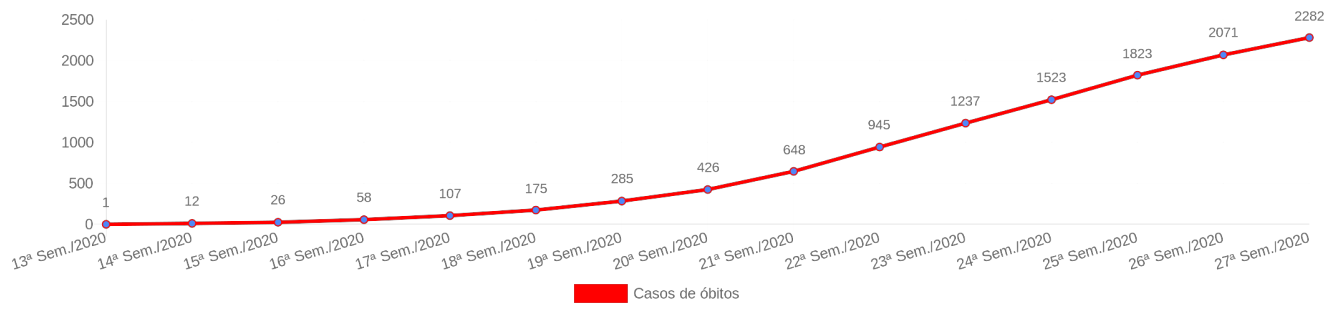


**Figura 7. Número de óbitos confirmados para Covid-19 por dia, segundo data de ocorrência. Bahia, 2020.\***

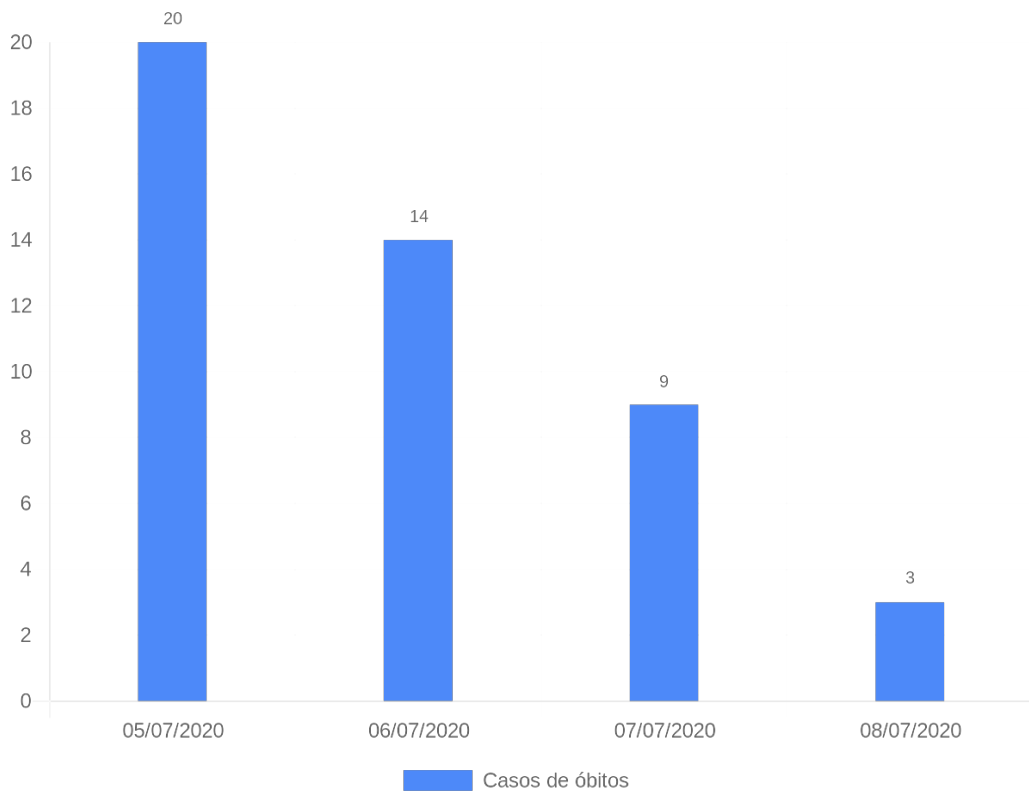


\*Dados preliminares sujeitos a correção, após encerramento de investigação epidemiológica.

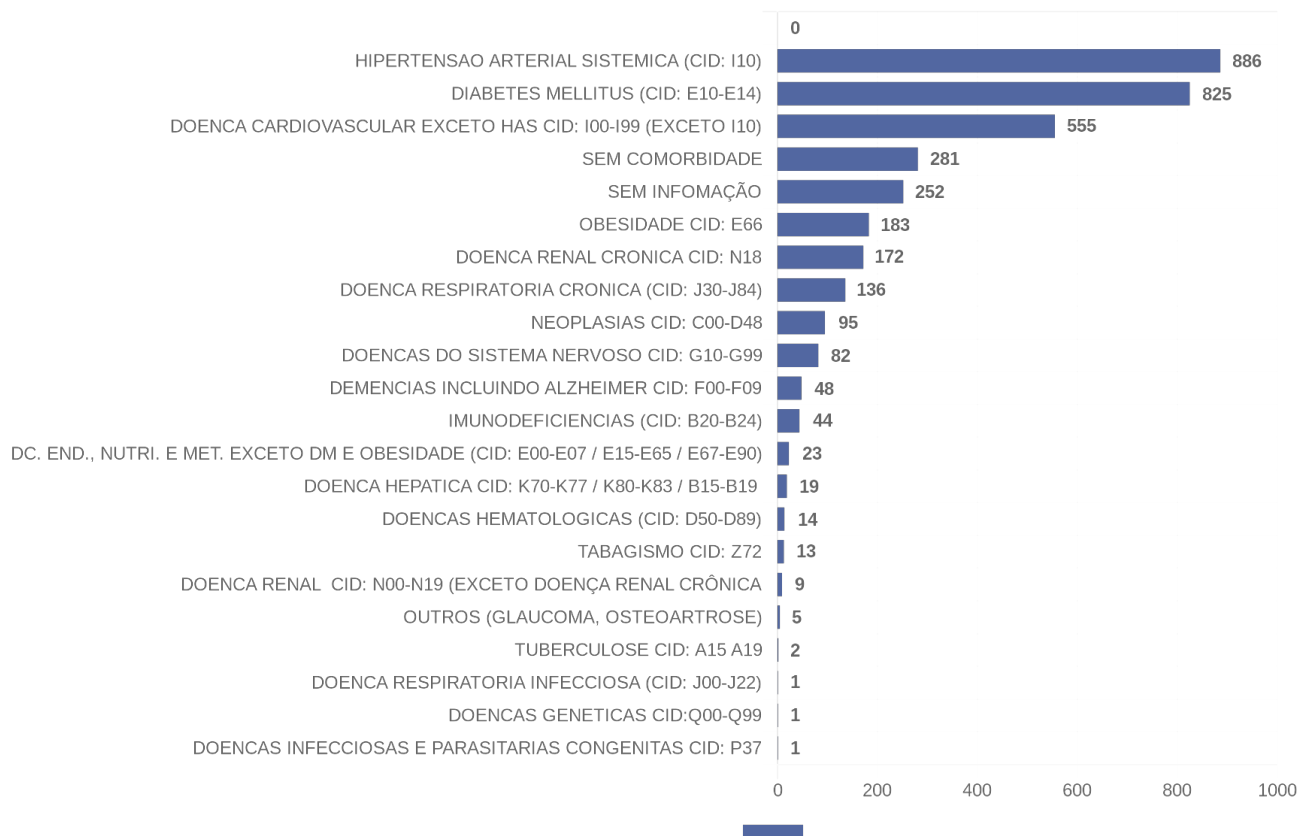
**Figura 8. Distribuição dos óbitos acumulados de COVID-19, por semana epidemiológica. Bahia, 2020\***



**Figura 9. Distribuição dos óbitos acumulados de COVID-19, por dia da semana epidemiológica atual. Bahia, 2020\***



**Figura 10. Distribuição dos óbitos confirmados de COVID-19, segundo comorbidades. Bahia, 2020\***



A soma de comorbidades não reflete o quantitativo de números de óbitos absolutos. Cada óbito pode apresentar mais de uma comorbidade.

**Quadro 6. Municípios com crescimento maior que 6% nas últimas 24 horas. Bahia, 2020\*.**

N	Municípios	Total confirmados	Crescimento últimas 24hrs(%)
1	ITUAÇU	2	100,00
2	CHORROCHÓ	5	66,67
3	BARRO ALTO	3	50,00
4	SÃO FÉLIX DO CORIBE	7	40,00
5	AIQUARA	26	36,84
6	PEDRO ALEXANDRE	8	33,33
7	BIRITINGA	4	33,33
8	JUSSARI	13	30,00
9	ITAGUAÇU DA BAHIA	5	25,00
10	ANDARAÍ	6	20,00
11	ITAPÉ	61	17,31
12	VARZEDO	14	16,67
13	NOVA FÁTIMA	7	16,67
14	JUCURUÇU	7	16,67
15	BARRA DO CHOÇA	93	16,25
16	PALMEIRAS	8	14,29
17	UBATÁ	170	14,09
18	MARACÁS	58	13,73
19	ANAGÉ	25	13,64
20	BARRA DO ROCHA	9	12,50
21	GUARATINGA	79	11,27
22	MACAJUBA	10	11,11
23	ANTÔNIO GONÇALVES	32	10,34
24	SANTA INÊS	11	10,00
25	ARAÇAS	11	10,00
26	ARAMARI	11	10,00

27	ALCOBAÇA	113	9,71
28	UNA	71	9,23
29	ITAJU DO COLÔNIA	24	9,09
30	TAPEROÁ	98	8,89
31	ITAGIBÁ	89	8,54
32	MUQUÉM DE SÃO FRANCISCO	26	8,33
33	QUIXABEIRA	13	8,33
34	CORRENTINA	13	8,33
35	ITORORÓ	43	7,50
36	SANTO ESTEVÃO	73	7,35
37	BARREIRAS	539	7,16
38	SEABRA	30	7,14
39	IBIRATAIA	108	6,93
40	CACHOEIRA	124	6,90
41	MUNIZ FERREIRA	16	6,67
42	LAJEDO DO TABOCAL	16	6,67
43	SANTO AMARO	304	6,29
44	DOM MACEDO COSTA	17	6,25
45	IAÇU	52	6,12

**Quadro 7. Municípios com taxa média de crescimento dos últimos 5 dias. Bahia, 2020\***

N	Municípios	Total confirmados	Crescimento médio últimos 5 dias(%)
1	PRESIDENTE JÂNIO QUADROS	14	95,45
2	LENÇÓIS	21	85,00
3	ITIRUÇU	9	40,00
4	RIO DE CONTAS	3	40,00
5	IGAPORÁ	3	40,00
6	BARRO ALTO	3	30,00
7	CHORROCHÓ	5	23,33
8	VÁRZEA DA ROÇA	8	20,00
9	IUIÚ	2	20,00
10	ITUAÇU	2	20,00
11	BOTUPORÁ	2	20,00
12	VARZEDO	14	19,32
13	TAPIRAMUTÁ	17	17,78
14	ITAMARI	14	16,88
15	CAETANOS	6	16,67
16	BIRITINGA	4	16,67
17	ANAGÉ	25	15,99
18	AIQUARA	26	15,78
19	DOM MACEDO COSTA	17	15,47
20	GENTIO DO OURO	83	14,96
21	UBAÍRA	10	13,33
22	JUCURUÇU	7	13,33
23	CACULÉ	5	13,33
24	SÃO FÉLIX DO CORIBE	7	13,00
25	SÃO MIGUEL DAS MATAS	5	11,67
26	DÁRIO MEIRA	59	11,50
27	PALMEIRAS	8	10,86
28	PEDRO ALEXANDRE	8	10,67
29	ANDORINHA	21	10,59
30	BARRO PRETO	67	10,58
31	IPECAETÁ	11	10,57
32	ITAQUARA	9	10,00
33	SÃO GABRIEL	6	10,00
34	GUAJERU	3	10,00
35	BOA NOVA	3	10,00
36	BARRA DO MENDES	3	10,00
37	JAGUARIBE	52	8,78
38	QUEIMADAS	114	8,76
39	SERRA PRETA	58	8,66
40	UNA	71	8,57
41	COCOS	10	8,57

42	MACARANI	50	8,35
43	IBICUI	51	8,34
44	JUSSARI	13	8,22
45	RIBEIRA DO POMBAL	210	8,19
46	PIRITIBA	7	8,00
47	ANTÔNIO GONÇALVES	32	8,00
48	NOVA IBIÁ	67	7,99
49	GUARATINGA	79	7,74
50	CRUZ DAS ALMAS	182	7,69
51	AMÉRICA DOURADA	71	7,67
52	CAMAMU	293	7,60
53	SAPEAÇU	54	7,53
54	CAPELA DO ALTO ALEGRE	44	7,47
55	NOVA FÁTIMA	7	7,33
56	NAZARÉ	91	7,26
57	SALINAS DA MARGARIDA	19	7,14
58	MASCOTE	18	7,04
59	CAMPO FORMOSO	195	7,04
60	ARAÇAS	11	7,00
61	IBOTIRAMA	84	6,92
62	VEREDA	46	6,92
63	AMARGOSA	72	6,86
64	PRESIDENTE TANCREDO NEVES	209	6,79
65	SANTO ESTEVÃO	73	6,75
66	SANTA INÊS	11	6,72
67	ARAMARI	11	6,72
68	LAJE	26	6,69
69	ITAGIMIRIM	12	6,67
70	BUERAREMA	141	6,66
71	UBATÁ	170	6,65
72	CACHOEIRA	124	6,58
73	GOVERNADOR MANGABEIRA	47	6,44
74	ITAMBÉ	20	6,39
75	PINDOBAÇU	31	6,28
76	TAPEROÁ	98	6,28
77	IBIRAPITANGA	134	6,20
78	CONCEIÇÃO DA FEIRA	202	6,13
79	UAUÁ	60	6,13
80	CORRENTINA	13	5,89
81	OUROLÂNDIA	25	5,89
82	RIO REAL	82	5,84
83	CRISÓPOLIS	25	5,80
84	LAFAIETE COUTINHO	9	5,71
85	NOVA CANAÃ	40	5,65
86	MULUNGU DO MORRO	13	5,64
87	SOUTO SOARES	82	5,56
88	CANARANA	39	5,54
89	ITAPÉ	61	5,54
90	BARRA DO ROCHA	9	5,36
91	CASTRO ALVES	100	5,25
92	ITANHÉM	137	5,24
93	JAGUAQUARA	438	5,23
94	SANTA BRÍGIDA	19	5,08
95	SANTA LUZIA	53	5,08
96	LIVRAMENTO DE NOSSA SENHORA	24	5,05
97	PARIPIRANGA	39	5,04
98	SANTA MARIA DA VITÓRIA	5	5,00
99	ITAGUAÇU DA BAHIA	5	5,00
100	ADUSTINA	38	5,00
101	AURELINO LEAL	148	4,99
102	PIRAÍ DO NORTE	81	4,90
103	BARRA DO CHOÇA	93	4,84
104	SANTO AMARO	304	4,83
105	BANZAE	30	4,74
106	MANOEL VITORINO	69	4,73
107	ALCOBAÇA	113	4,73
108	PIATÁ	10	4,72

109	SEABRA	30	4,66
110	LAPÃO	41	4,64
111	MUCURI	219	4,50
112	IBIRATAIA	108	4,48
113	JEQUIÉ	1488	4,42
114	MARACÁS	58	4,41
115	SANTANÓPOLIS	38	4,41
116	LAJEDO DO TABOCAL	16	4,41
117	JACOBINA	174	4,33
118	CONDE	56	4,28
119	CIPÓ	40	4,24
120	SÃO FELIPE	39	4,19
121	RIACHO DE SANTANA	34	4,18
122	IRECÊ	163	4,05
123	NOVA SOURE	149	4,00
124	SÃO JOSÉ DO JACUIPE	6	4,00
125	MIRANGABA	6	4,00
126	ELÍSIO MEDRADO	6	4,00
127	ANDARAÍ	6	4,00
128	SÍTIO DO QUINTO	40	3,98
129	ALAGOINHAS	718	3,97
130	CAPIM GROSSO	192	3,97
131	PAULO AFONSO	241	3,92
132	TEOLÂNDIA	87	3,91
133	OLINDINA	30	3,89
134	RIACHÃO DO JACUIPE	126	3,88
135	CONCEIÇÃO DO COITÉ	309	3,82
136	ITAJU DO COLÔNIA	24	3,77
137	MAIRI	85	3,74
138	PÉ DE SERRA	31	3,73
139	CORONEL JOÃO SÁ	31	3,73
140	ITAPARICA	122	3,72
141	CARAVELAS	74	3,71
142	ITORORÓ	43	3,66
143	BARREIRAS	539	3,66
144	ITAPETINGA	229	3,65
145	ITAGI	13	3,64
146	ANTAS	13	3,64
147	MEDEIROS NETO	150	3,64
148	SÃO FRANCISCO DO CONDE	339	3,63
149	SANTO ANTÔNIO DE JESUS	661	3,62
150	CANUDOS	19	3,61
151	TUCANO	56	3,61
152	ITABERABA	368	3,56
153	ITAGIBÁ	89	3,55
154	NORDESTINA	70	3,52
155	MATA DE SÃO JOÃO	211	3,50
156	QUIXABEIRA	13	3,48
157	SOBRADINHO	210	3,45
158	FLORESTA AZUL	104	3,44
159	SANTALUZ	99	3,40
160	CAMACAN	422	3,39
161	BRUMADO	238	3,35
162	UTINGA	7	3,33
163	SÃO DOMINGOS	7	3,33
164	RIBEIRÃO DO LARGO	7	3,33
165	IRAJUBA	7	3,33
166	NILO PEÇANHA	75	3,32
167	SANTA CRUZ CABRÁLIA	149	3,30
168	EUNÁPOLIS	903	3,25
169	PORTO SEGURO	781	3,24
170	MACURURÉ	41	3,24
171	JUSSARA	15	3,22
172	JUAZEIRO	1195	3,22
173	VITÓRIA DA CONQUISTA	1111	3,21
174	MUCUGÊ	14	3,21
175	JITAÚNA	43	3,18

176	EUCLIDES DA CUNHA	35	3,17
177	CATU	427	3,15
178	WENCESLAU GUIMARÃES	192	3,14
179	LAMARÃO	35	3,03
180	FILADÉLFIA	131	3,02
181	TEODORO SAMPAIO	22	3,01
182	SÃO SEBASTIÃO DO PASSÉ	304	2,99
183	LUÍS EDUARDO MAGALHÃES	427	2,98
184	ANTÔNIO CARDOSO	15	2,97
185	TERRA NOVA	85	2,94
186	MARAGOGIPE	128	2,93
187	CANDEIAS	935	2,93
188	ITAPEBI	85	2,86
189	JEREMOABO	16	2,86
190	RAFAEL JAMBEIRO	79	2,84
191	ITUBERÁ	181	2,79
192	CAMAÇARI	2024	2,77
193	MUNIZ FERREIRA	16	2,76
194	COARACI	96	2,73
195	GUANAMBI	106	2,70
196	INHAMBUPE	33	2,69
197	MONTE SANTO	99	2,67
198	CONCEIÇÃO DO ALMEIDA	58	2,67
199	LAURO DE FREITAS	3156	2,66
200	CANSANÇÃO	75	2,64
201	BARRA	34	2,61
202	CORAÇÃO DE MARIA	68	2,58
203	BELMONTE	118	2,58
204	CÂNDIDO SALES	128	2,58
205	VERA CRUZ	137	2,55
206	SÃO GONÇALO DOS CAMPOS	208	2,53
207	SERRA DO RAMALHO	9	2,50
208	NOVA ITARANA	9	2,50
209	ITIÚBA	9	2,50
210	MURITIBA	105	2,49
211	SÃO FÉLIX	35	2,48
212	ARACI	337	2,46
213	IBICARAÍ	177	2,44
214	CONCEIÇÃO DO JACUIPE	196	2,44
215	ENCRUZILHADA	65	2,41
216	DIAS DÁVILA	548	2,36
217	JANDAÍRA	74	2,34
218	GANDU	784	2,34
219	ILHÉUS	1696	2,33
220	FEIRA DE SANTANA	4732	2,28
221	CANAVIEIRAS	48	2,28
222	MACAJUBA	10	2,22
223	TANQUINHO	40	2,18
224	MARAÚ	50	2,17
225	BARROCAS	42	2,11
226	CANDEAL	21	2,11
227	CAÉM	32	2,07
228	IAÇU	52	2,07
229	ESPLANADA	63	2,04
230	CAIRU	64	2,01
231	MADRE DE DEUS	291	1,99
232	AMÉLIA RODRIGUES	121	1,96
233	CRISTÓPOLIS	34	1,90
234	POJUCA	292	1,89
235	POÇÕES	228	1,87
236	PLANALTO	57	1,87
237	ITAMARAJU	722	1,86
238	NOVA VIÇOSA	188	1,80
239	MIGUEL CALMON	24	1,78
240	REMANSO	37	1,76
241	TEIXEIRA DE FREITAS	1699	1,76
242	ITABELA	98	1,74



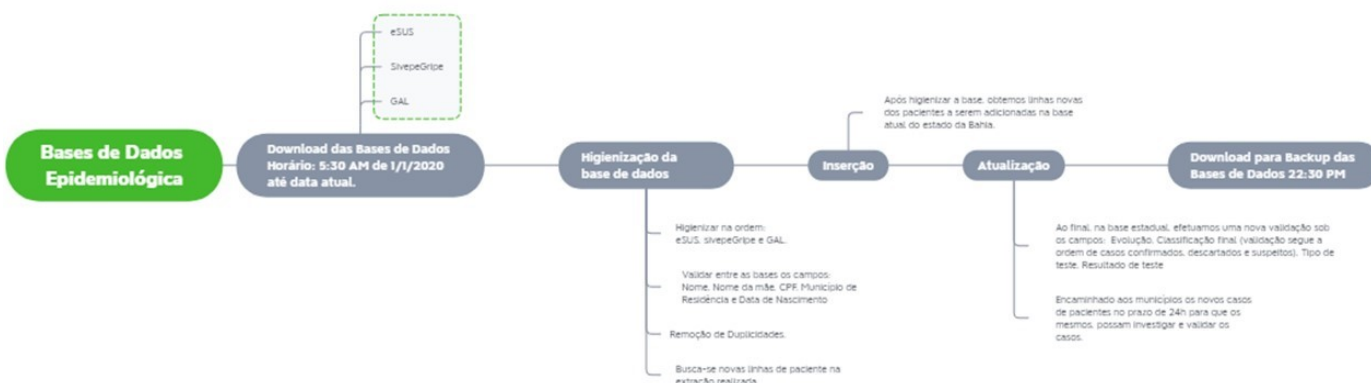
243	ALMADINA	49	1,73
244	ENTRE RIOS	99	1,72
245	MUTUÍPE	38	1,72
246	BOM JESUS DA LAPA	76	1,69
247	SAUBARA	38	1,68
248	MUQUÉM DE SÃO FRANCISCO	26	1,67
249	SANTA CRUZ DA VITÓRIA	13	1,67
250	HELIÓPOLIS	13	1,67
251	BAIANÓPOLIS	3	1,67
252	CURAÇA	80	1,59
253	RIO DO PIRES	14	1,54
254	SALVADOR	41471	1,50
255	PONTO NOVO	29	1,48
256	ITATIM	43	1,48
257	GLÓRIA	29	1,46
258	IRARÁ	30	1,43
259	ITAJUÍPE	468	1,39
260	PRADO	151	1,38
261	NOVO TRIUNFO	31	1,38
262	SANTA BÁRBARA	185	1,36
263	CASA NOVA	144	1,31
264	CAATIBA	65	1,31
265	IGUAÍ	260	1,29
266	ITARANTIM	33	1,29
267	SERRINHA	301	1,24
268	BURITIRAMA	34	1,23
269	IPIAÚ	857	1,21
270	JAGUARARI	88	1,19
271	IPIRÁ	88	1,18
272	ITAETÉ	53	1,18
273	MAIQUINIQUE	18	1,18
274	UBAITABA	142	1,18
275	RETIROLÂNDIA	74	1,13
276	IGRAPIÚNA	56	1,12
277	RIACHÃO DAS NEVES	56	1,11
278	FORMOSA DO RIO PRETO	19	1,11
279	SIMÕES FILHO	1084	1,11
280	ITABUNA	3310	1,10
281	FÁTIMA	20	1,05
282	IRAQUARA	83	1,01
283	CABACEIRAS DO PARAGUAÇU	21	1,00
284	CRAVOLÂNDIA	4	1,00
285	BARRA DA ESTIVA	4	1,00
286	CAMPO ALEGRE DE LOURDES	43	0,98
287	APORÁ	43	0,98
288	SENHOR DO BONFIM	175	0,94
289	UMBURANAS	89	0,94
290	GONGOGI	23	0,91
291	BOM JESUS DA SERRA	23	0,91
292	VALENÇA	685	0,90
293	SÁTIRO DIAS	25	0,83
294	SENTO SÉ	28	0,74
295	CONDEÚBA	28	0,74
296	RUY BARBOSA	114	0,72
297	PINTADAS	86	0,72
298	ANGUERA	30	0,69
299	ABARÉ	5	0,67
300	PAU BRASIL	35	0,59
301	URUÇUCA	317	0,58
302	SÃO DESIDÉRIO	74	0,55
303	JOÃO DOURADO	112	0,55
304	TEOFILÂNDIA	155	0,53
305	XIQUE-XIQUE	39	0,53
306	VALENTE	234	0,52
307	ITAPICURU	80	0,51
308	OLIVEIRA DOS BREJINHOS	42	0,49
309	URANDI	134	0,48

310	PIRIPÁ	44	0,47
311	ITACARÉ	141	0,43
312	PILÃO ARCADE	52	0,39
313	CALDEIRÃO GRANDE	54	0,38
314	MILAGRES	56	0,36
315	PRESIDENTE DUTRA	59	0,34
316	APUAREMA	87	0,23

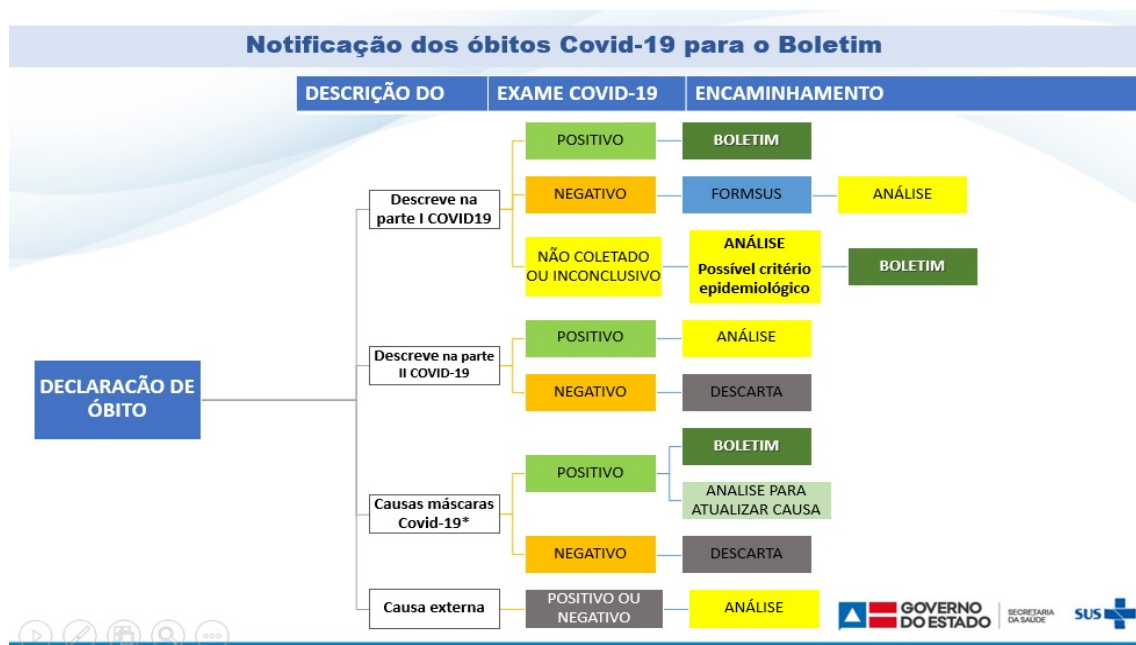
**Quadro 8. Relação dos 50 municípios com mais casos confirmados. Bahia, 2020\*.**

<b>N</b>	<b>Municípios</b>	<b>Nº casos</b>
1	SALVADOR	41471
2	FEIRA DE SANTANA	4732
3	ITABUNA	3310
4	LAURO DE FREITAS	3156
5	CAMAÇARI	2024
6	TEIXEIRA DE FREITAS	1699
7	ILHÉUS	1696
8	JEQUIÉ	1488
9	JUAZEIRO	1195
10	VITÓRIA DA CONQUISTA	1111
11	SIMÕES FILHO	1084
12	CANDEIAS	935
13	EUNÁPOLIS	903
14	IPIAÚ	857
15	GANDU	784
16	PORTO SEGURO	781
17	ITAMARAJU	722
18	ALAGOINHAS	718
19	VALENÇA	685
20	SANTO ANTÔNIO DE JESUS	661
21	DIAS DÁVILA	548
22	BARREIRAS	539
23	ITAJUIPE	468
24	JAGUAQUARA	438
25	LUÍS EDUARDO MAGALHÃES	427
26	CATU	427
27	CAMACAN	422
28	ITABERABA	368
29	SÃO FRANCISCO DO CONDE	339
30	ARACI	337
31	URUÇUCA	317
32	CONCEIÇÃO DO COITÉ	309
33	SANTO AMARO	304
34	SÃO SEBASTIÃO DO PASSÉ	304
35	SERRINHA	301
36	CAMAMU	293
37	POJUCA	292
38	MADRE DE DEUS	291
39	IGUAÍ	260
40	PAULO AFONSO	241
41	BRUMADO	238
42	VALENTE	234
43	ITAPETINGA	229
44	POÇÕES	228
45	MUCURI	219
46	MATA DE SÃO JOÃO	211
47	SOBRADINHO	210
48	RIBEIRA DO POMBAL	210
49	PRESIDENTE TANCREDO NEVES	209
50	SÃO GONÇALO DOS CAMPOS	208

**Processo:**



**Óbitos:**



**Atenção:**

Cada município tem responsabilidade e autonomia de utilizar uma metodologia coerente e baseada nos protocolos ministeriais e portarias estaduais, considerando a dinâmica dos dados e veracidade das informações.

É importante que após a investigação epidemiológica do caso confirmado, se for constatado que o paciente não é residente do município, será necessário realizar alteração no sistema e encaminhar um ofício para a Vigilância Epidemiológica do Estado informando a residência atual. Caso não seja realizada a alteração no sistema oficial e enviado o ofício, a notificação não será atualizada e permanecerá no município de residência informado inicialmente.

Editorial Boletim COVID-19

Diretoria de Vigilância Epidemiológica (DIVEP)– Dra. Márcia São Pedro Leal Souza

Coordenador Executivo de Gestão de Tecnologia da Informação e Comunicação (CGTIC) – Diego Cavalcante Teixeira Daltro

Coordenação de Informações Estratégicas de  
Vigilância em Saúde - CIEVS – Ramon da Costa  
Saavedra

Elaboração de boletim

Ada Antonelli da Silva Tittoni  
Adriana de Magalhães Dourado  
Adriana Dourado de Carvalho  
Alba Regina de Souza  
Aldacy Matos de Andrade  
Aline Anne Ferreira de Deus  
Aliucha Magalhães Santos Fontes  
Amélia Fernanda Moraes da Silva  
Ana Carolina de Castro Silva  
Ana Claudia Fernandes Nunes da Silva  
Ana de Fatima Cardoso Nunes  
Ana Franceska Cotrim Silva  
Ana Paula Freire Cruz  
Analice Matias Espírito Santo  
Andréa Ujara Soares Silva  
Anete Alves Bomfim  
Antonio Carlos de Albuquerque Bandeira  
Arlene Maria de Jesus  
Carla de Matos Santos  
Carla Taiana Cointeiro Bressy  
Caroline Batista dos Santos  
Cintia Soares da Silva  
Cristiana Fleming Maia Alves Dias  
Cristiane Ribeiro da Silva Castro  
Daniele Ribeiro de Souza  
Diego Armando Bugarin R. Guimarães  
Diego Souza Freitas  
Edson Ribeiro Junior  
Egivando Gonçalves dos Santos  
Elieide Soares de Oliveira  
Érica Santos Andrade  
Fabiana Abdon Prazeres

Fabiane do Rosário Dias  
Fabiola Azevedo Araújo  
Francisco Lega Braghiroli  
Gabriel Alves Costa  
Gabriela Paula Brito Soares  
Gabriella Farias Gomes  
Gabriella Pereira Santos  
Geisa Maria Reis de Santana  
Graciele Oliveira Menezes  
Greice Quele dos Santos Cruz  
Isabela Torres Pinto  
Israel Carneiro Santos Almeida  
Jamile Oliveira Lima  
Jocélia Borges Pereira  
Joselito Ramos de Andrade  
Joyce Naiana de Paiva Lima  
Jucilene Costa de Assunção Santos  
Juliana Melo do Amaral Carvalho  
Juniarley Fernandes de Souza  
Karla Nicole Ramos de Oliveira  
Lara Matos Santos  
Lauriene Rios de Sousa  
Liane Santiago Andrade  
Libiene Lopes da Costa  
Luciana de Freitas Caribe  
Luciana Guimarães Monteiro  
Marcelo Costa Brandão Júnior  
Marcio Luis Valença Araujo  
Maria Claudia Jesus dos Santos  
Barros

Maria Raquel Aquino Lima Soares  
Marilda Moutinho Fahel  
Marta Santana Lima Pereira  
Maurício Polycarpo Ferreira da  
Silva  
Miguel Andino Depallens  
Moacir Santana Jorge Filho  
Nadima Mafra Chukr Conrado  
Pedro Henrique Presta Dias  
Renato Queiroz  
Ricardo Jose Sales Sobreira  
Rodrigo Alves Vaz  
Rosan Barbosa de Matos  
Sandra Maria de Oliveira da  
Purificação  
Sérgio Ricardo Valverde Souza  
Simone Portugal Caldas  
Sylvia Karina Brandão Rosa  
Correia  
Tatiana Cerqueira Machado  
Medrado  
Tiago Jordão de Freitas Pinheiro  
Gomes  
Ursula Martins Catarino  
Vandinei Alberto dos Santos  
Vânia Maria Leão Carneiro  
Vânia Rebouças Vanden Broucke  
Vicente Sebastian da S. Santos  
Wilma Nascimento  
Zenaide Calazans Oliveira  
Zilda Afonso Torres Almeida

**VOCÊ NÃO  
ESTÁ SÓ**

**TELE 155**  
CORONAVÍRUS

  
**GOVERNO  
DO ESTADO**

**#FIQUEEMCASA**

**A BAHIA CONTRA  
O CORONAVÍRUS**