

# Boletim Epidemiológico

# COVID-19

## BAHIA

### COMO SE PREVENIR?



Lave as  
mãos com  
frequência



Evite contato  
com pessoas que  
estejam com sintomas  
de gripe



Use lenço  
descartável  
para higiene  
nasal



Cubra sempre o  
nariz e a boca  
com a dobra do  
cotovelo ao  
espirrar ou tossir



Evite tocar nos  
olhos, nariz e  
boca



Mantenha seus  
ambientes bem  
ventilados

**CORONAVÍRUS (COVID-19)**  
**A PREVENÇÃO ESTÁ**  
**EM NOSSAS MÃOS**



**GOVERNO  
DO ESTADO**

SECRETARIA  
DA SAÚDE

## Situação Epidemiológica Atual

Na Bahia, nas últimas 24 horas, foram registrados 3.138 casos de Covid-19 (taxa de crescimento de +2,9%), 49 óbitos (+1,9%) e 8.016 curados (+10,8%). Dos 110.029 casos confirmados desde o início da pandemia, 82.151 já são considerados curados, 25.294 encontram-se ativos e 2.584 tiveram óbito confirmado. Para todos os casos confirmados foram considerados os resultados laboratoriais: RT-PCR e imunológico, teste rápido e clínico-epidemiológico. A partir do dia 24/06/2020 o Ministério da Saúde considera como critério laboratorial para diagnóstico os tipos de teste: Biologia Molecular (método RT-PCR em tempo real), Imunológico e Teste Rápido.

\*Do total de casos confirmados laboratorialmente, 445 foram através de exame imunológico.

\*Do total de casos confirmados clínico-epidemiológico, 02 foram através de exame de imagem.

**Tabela 1. Distribuição dos casos de COVID-19, segundo situação da investigação. Bahia, 2020\*.**

Classificação	Casos	
	N	%
Confirmados laboratorialmente	66053	15,51
Confirmados clínico epidemiológico	1566	0,37
Confirmados teste rápido	40485	9,51
Aguardando validação dos municípios*	1925	0,45
<b>Total</b>	<b>110029</b>	<b>25,84</b>
Descartados	220920	51,89
Em investigação	94807	22,27
<b>Total</b>	<b>425756</b>	<b>100</b>

\*Casos confirmados de covid-19 cuja condição clínica permanece sendo acompanhada ou aguardando autorização pelos municípios.

Fonte: e-SUS-Ve/ Divep e GAL/Lacen, dados obtidos em 14/07/2020.

A plataforma REDCAP não permitiu mais a inclusão de novos casos suspeitos da COVID-19 desde o dia 27/03/2020, assim as notificações de novos casos passaram a ser feitas na nova plataforma (<http://notifica.saude.gov.br>).

O Ministério da Saúde reforça a importância da realização da NOTIFICAÇÃO IMEDIATA dos casos de Síndrome Gripal (SG) leve no e-SUS VE, link (<https://notifica.saude.gov.br/login>) e dos casos de Síndrome Respiratória Aguda Grave (SRAG) hospitalizados no Sistema de Informação de Vigilância da Gripe (SIVEP-Gripe) (<https://sivepgripe.saude.gov.br/sivepgripe/login.html?>).

Desde o dia 14 de maio de 2020, a Secretaria da Saúde do Estado da Bahia, realizou o linkage (co-relação) dos três sistemas oficiais do Ministério da Saúde. (e-SUS Notifica, Gal-Lacen e SivepGripe) para os casos confirmados para COVID-19, em investigação e descartados, que são as fontes federais de elaboração dos boletins epidemiológicos diários e que estão condicionados para que o sistema esteja online.

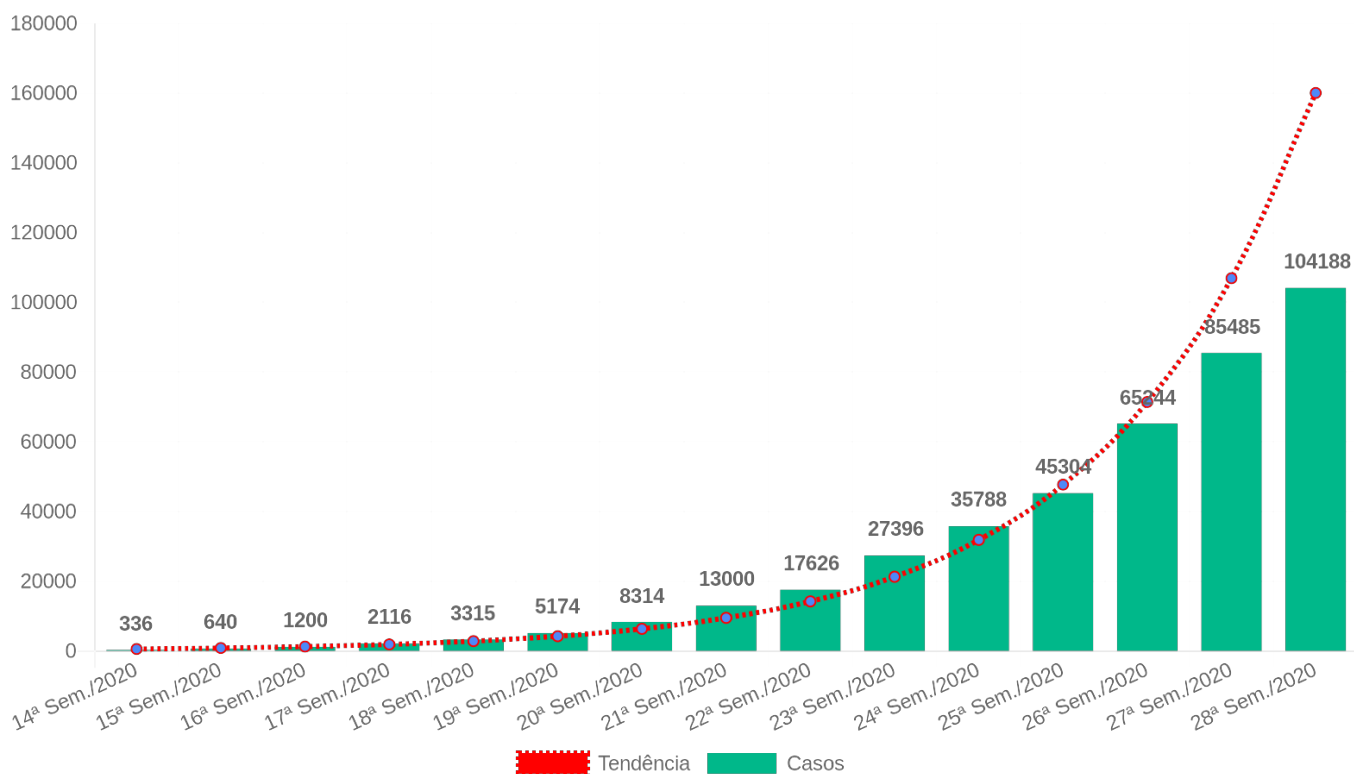
Cumpramos ressaltar que desde o dia 19 de maio de 2020, o boletim do Estado apresenta, na tabela de municípios, uma coluna constando o número de casos por município que está confirmado laboratorialmente e **aguardando a validação dos municípios**. Salientamos que se **não houver** a correção do caso dentro das 24 horas, será considerado como válido o número total de casos notificados e confirmados nos sistemas oficiais.

Ressaltamos que o processo de atualização das informações nos municípios e Estado é dinâmico e complexo. Os dados informados diariamente estão sujeitos a alterações. Considerando a pluralidade de cada município no que diz respeito a porte populacional, infraestrutura e organização dos serviços de saúde, além de todos os desafios que a pandemia de COVID-19 impõe, é possível que haja mudanças no número de casos ou óbitos, em decorrência de inconsistências ou atrasos no repasse das informações ao Estado.

Os casos notificados entre o município e o Estado podem sofrer alterações. Isso acontece porque o município de notificação não é necessariamente o mesmo local de residência do caso ou óbito notificado. Assim, ao concluir o processo de investigação de cada notificação individualmente, cabe às Secretarias Municipais a atualização do Esus-Ve (<https://notifica.saude.gov.br/notificacoes>).

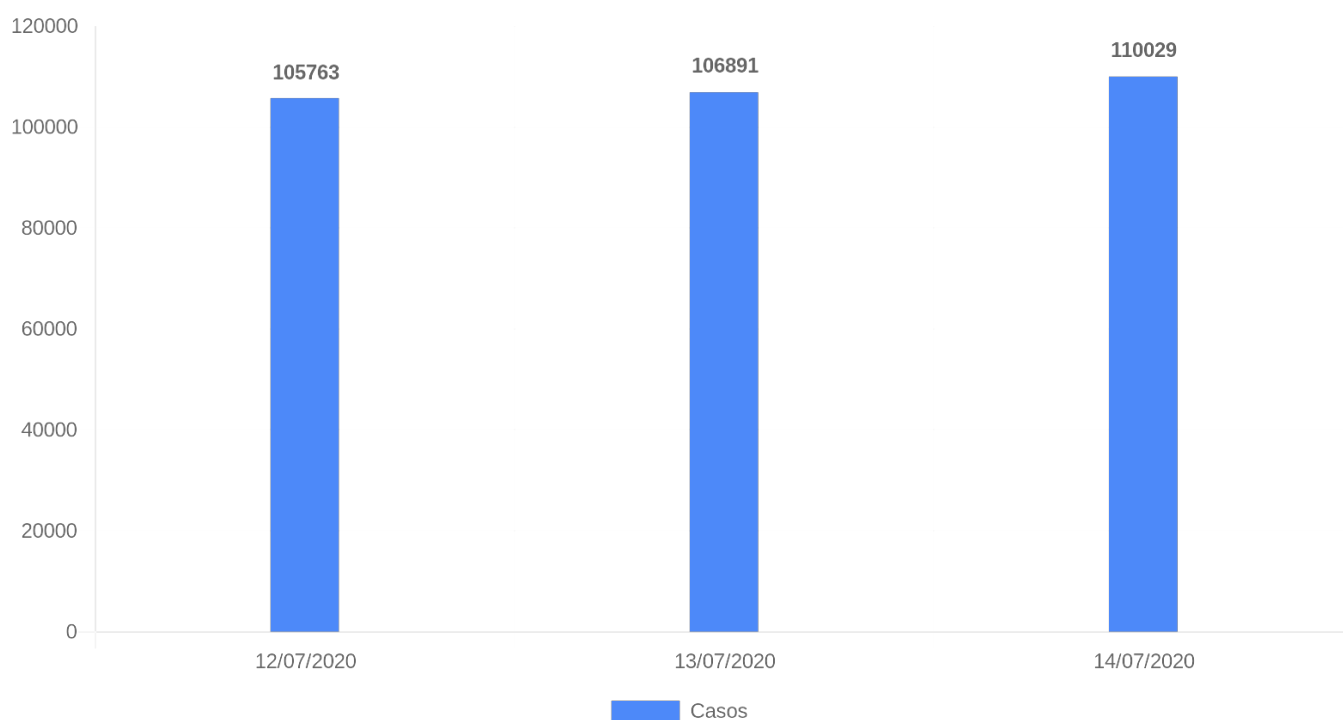
Destaca-se que é de responsabilidade dos municípios a correção das inconsistências verificadas, relativas aos seus municípios, nos boletins epidemiológicos, uma vez que a Vigilância Estadual utiliza os dados informados pelos próprios municípios (prefeituras e unidades de saúde) na base do e-SUS VE. Reiteramos o compromisso em apresentar dados fidedignos ao eliminar as duplicidades das bases nacionais e outros tipos de inconsistências. Frisamos que os casos e óbitos registrados são atualizados por data de notificação.

**Figura 1. Distribuição do acumulado de casos confirmados por Covid-19 por semana epidemiológica Bahia, 2020.\*\***



Na Figura 1, observa-se que da 14ª à 28ª semana epidemiológica houve um aumento do número de casos confirmados de COVID-19 na Bahia, com incremento de 30.908,33 % de casos nesse período.

**Figura 2. Distribuição do acumulado de casos confirmados por Covid-19 por dia da semana epidemiológica atual Bahia, 2020.\*\***



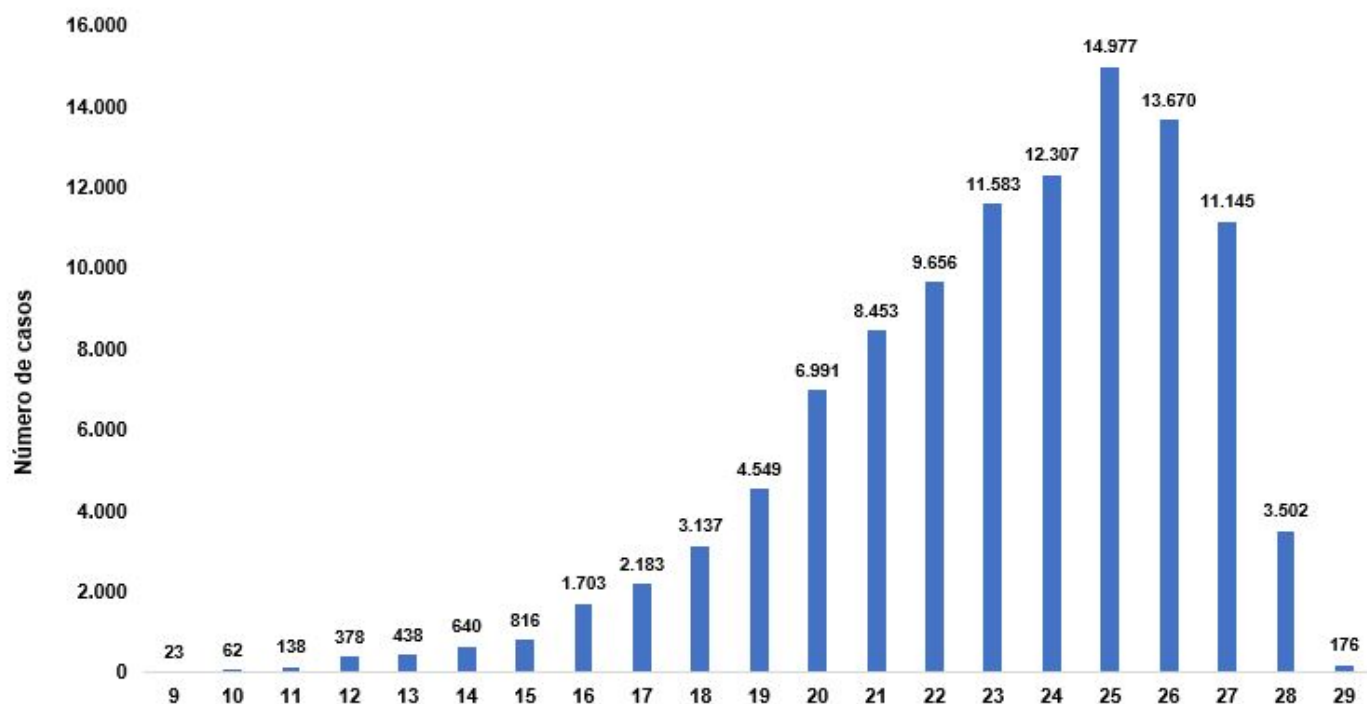
Até 14/07/2020 no Estado da Bahia, o coeficiente de incidência foi de 739,79/100.000 habitantes. Quanto ao sexo dos casos

confirmados, 52,67% foram do sexo feminino, 46,95% foram do sexo masculino e 0,38% sem informação. Em relação ao quesito raça e cor, 53.796 (48,89%) são de cor parda, seguidos por amarela 16.741 (15,22%), branca 11.706 (10,64%), preta 9.965 (9,06%), indígena 229 (0,21%) e os ignorados e sem informação foram de 17.592 (15,99%). A faixa etária mais acometida foi a de 30 a 39 anos, representando 26,41% do total. O coeficiente de incidência por 100.000 de habitantes foi maior na faixa etária de 40 a 49 anos (1.309,65/100.000 habitantes), indicando que o risco de adoecer foi maior nesta faixa etária, seguida da faixa de 30 a 39 anos (1.266,54/100.000 habitantes) (Quadro 1). Ressalta-se que os coeficientes de incidência passaram a ser calculados por 100.000 de habitantes, conforme padronização recomendada pelo Ministério da Saúde.

**Quadro 1. Distribuição proporcional dos casos confirmados de COVID-19 e coeficiente de incidência (por 100.000 hab) por faixa etária. Bahia, 2020\*.**

Faixa etária	Casos	%	Pop.	Coef. de Incidência/ 100.000 hab
< 1	790	0,72	221448	356,74
1 a 4	1258	1,14	902701	139,36
5 a 9	1428	1,30	1260143	113,32
10 a 19	5415	4,92	2821346	191,93
20 a 29	17743	16,13	2781778	637,83
30 a 39	29056	26,41	2294120	1.266,54
40 a 49	23430	21,29	1789028	1.309,65
50 a 59	14616	13,28	1266810	1.153,76
60 a 69	8054	7,32	819344	982,98
70 a 79	4404	4,00	465073	946,95
80 e+	3006	2,73	251273	1.196,31
ignorado	829	0,75	0	0,00
<b>Total</b>	<b>110029</b>	<b>100</b>	<b>14873064</b>	<b>739,79</b>

**Figura 3. Casos de COVID-19 segundo semana epidemiológica de início dos sintomas. Bahia, 2020\***



\*Casos sem informação da data de início dos sintomas: 3.502

Do total de casos confirmados, 43.934 casos (40,64%) pertencem a residentes da capital e os demais casos pertencem ao interior e a região metropolitana do Estado. Os casos confirmados ocorreram em 399 municípios baianos. Destaca-se que há 1.529 casos confirmados de outros estados que foram atendidos na Bahia. Reiteramos que estes números não contabilizam os casos que estão aguardando validação dos municípios. Os municípios com os maiores coeficientes de incidência por 100.000 habitantes foram Gandu (2.721,97), Itajuípe (2.435,22), Ipiaú (2.020,80), Lauro de Freitas (1.786,43) e Itabuna (1.746,06) (Quadro 2).

**Quadro 2. Número de casos confirmados, proporção e coeficiente de incidência de Covid-19 por município de residência. Bahia, 2020\*.**

**NÚCLEO REGIONAL DE SAÚDE: CENTRO-LESTE**

Nº	Município	Confirmados			Total confirmados	Aguardando validação dos municípios	%	População	Coef. de incidência/100.000 hab	Nº de dias após o último caso confirmado
		Laboratorial	Clinico Epidemiológico	Teste Rápido						
1	FEIRA DE SANTANA	4521	1	624	5146	163	4,76	614872	836,92	0
2	CONCEIÇÃO DO COITÉ	271	1	189	461	0	0,43	66612	692,07	0
3	ARACI	156	0	279	435	9	0,40	54379	799,94	0
4	ITABERABA	105	12	302	419	13	0,39	64489	649,72	0
5	SERRINHA	190	0	135	325	0	0,30	80861	401,92	1
6	SÃO GONÇALO DOS CAMPOS	64	0	179	243	10	0,22	37550	647,14	1
7	CONCEIÇÃO DO JACUIPE	177	0	42	219	2	0,20	33153	660,57	0
8	VALENTE	48	0	156	204	5	0,19	28473	716,47	4
9	SANTA BÁRBARA	173	0	20	193	0	0,18	20791	928,29	0
10	TEOFILÂNDIA	41	0	120	161	1	0,15	22518	714,98	2
11	RIACHÃO DO JACUIPE	38	0	116	154	12	0,14	33436	460,58	2
12	QUEIMADAS	64	0	82	146	18	0,14	25439	573,92	0
13	SANTALUZ	31	0	113	144	1	0,13	37348	385,56	0
14	AMÉLIA RODRIGUES	103	0	36	139	7	0,13	25102	553,74	0
15	RUY BARBOSA	22	0	101	123	1	0,11	30814	399,17	2
16	MONTE SANTO	37	0	69	106	2	0,10	49418	214,50	0
17	IPIRÁ	90	0	11	101	0	0,09	59595	169,48	0
18	SANTO ESTEVÃO	69	0	31	100	2	0,09	52850	189,21	0
19	SERRA PRETA	32	0	65	97	1	0,09	14878	651,97	1
20	IRAQUARA	8	0	84	92	3	0,09	25216	364,85	2
21	RETIROLÂNDIA	46	0	43	89	0	0,08	14396	618,23	1
22	SOUTO SOARES	5	0	84	89	0	0,08	16979	524,18	2
23	PINTADAS	47	0	42	89	0	0,08	10437	852,74	1
24	TERRA NOVA	62	1	25	88	1	0,08	13033	675,21	4
25	RAFAEL JAMBEIRO	69	0	19	88	0	0,08	22621	389,02	2
26	CORAÇÃO DE MARIA	42	2	38	82	9	0,08	22605	362,75	0
27	CANSANÇÃO	25	0	57	82	0	0,08	34834	235,40	2
28	NORDESTINA	14	1	55	70	0	0,06	13130	533,13	5
29	TUCANO	23	0	40	63	3	0,06	50687	124,29	1
30	TANQUINHO	15	0	47	62	12	0,06	7918	783,03	1
31	IAÇU	39	0	20	59	1	0,05	24305	242,75	0
32	CAPELA DO ALTO ALEGRE	44	0	12	56	1	0,05	11637	481,22	0
33	ITAETÉ	3	0	50	53	0	0,05	16056	330,09	5
34	EUCLIDES DA CUNHA	26	0	25	51	1	0,05	60585	84,18	0
35	SANTANÓPOLIS	41	0	6	47	0	0,04	8943	525,55	0
36	LENÇÓIS	0	0	44	44	5	0,04	11409	385,66	1
37	BARROCAS	25	0	19	44	0	0,04	15978	275,38	1
38	ÁGUA FRIA	31	1	9	41	0	0,04	16970	241,60	0
39	IRARÁ	32	0	7	39	0	0,04	29034	134,33	0
40	PÉ DE SERRA	5	0	33	38	0	0,04	13578	279,86	1
41	LAMARÃO	18	0	18	36	0	0,03	8307	433,37	2
42	ANGUERA	35	0	1	36	0	0,03	11221	320,83	0
43	SEABRA	15	0	20	35	3	0,03	44091	79,38	0
44	QUIJINGUE	9	0	20	29	0	0,03	27580	105,15	1
45	TEODORO SAMPAIO	16	0	12	28	0	0,03	7425	377,10	0

46	CANDEAL	20	0	3	23	0	0,02	8258	278,52	1
47	IPECAETÁ	13	0	3	16	0	0,01	14487	110,44	2
48	ANTÔNIO CARDOSO	10	0	6	16	0	0,01	11683	136,95	2
49	MUCUGÊ	5	3	8	16	0	0,01	9062	176,56	2
50	NOVA FÁTIMA	5	1	9	15	1	0,01	7812	192,01	2
51	MACAJUBA	10	0	1	11	0	0,01	11348	96,93	3
52	MARCIONÍLIO SOUZA	7	0	3	10	0	0,01	10406	96,10	3
53	IBITIARA	2	0	8	10	0	0,01	16339	61,20	10
54	BIRITINGA	5	0	4	9	1	0,01	15979	56,32	0
55	ANDARAÍ	5	0	4	9	0	0,01	13143	68,48	0
56	PIATÁ	2	0	7	9	0	0,01	17123	52,56	5
57	BOA VISTA DO TUPIM	4	0	5	9	0	0,01	18576	48,45	1
58	PALMEIRAS	2	0	6	8	0	0,01	9019	88,70	2
59	SÃO DOMINGOS	6	0	2	8	1	0,01	9058	88,32	28
60	UTINGA	4	0	4	8	0	0,01	19178	41,71	4
61	BONINAL	0	0	6	6	0	0,01	14368	41,76	17
62	ABAÍRA	3	2	0	5	0	0,00	8739	57,21	16
63	ICHU	4	0	0	4	0	0,00	6206	64,45	2
64	NOVA REDENÇÃO	2	0	1	3	0	0,00	9118	32,90	17
65	LAJEDINHO	0	0	2	2	0	0,00	3783	52,87	4
66	MUNDO NOVO	1	0	1	2	0	0,00	26776	7,47	21
67	BAIXA GRANDE	2	0	0	2	1	0,00	20468	9,77	17
68	WAGNER	0	0	1	1	0	0,00	9345	10,70	14
69	NOVO HORIZONTE	0	0	1	1	0	0,00	12385	8,07	5
	<b>TOTAL</b>	7039	25	3585	10649	290	10			

### NÚCLEO REGIONAL DE SAÚDE: CENTRO-NORTE

Nº	Município	Confirmados			Total confirmados	Aguardando validação dos municípios	%	População	Coef. de Incidência/100.000 hab	Nº de dias após o último caso confirmado
		Laboratorial	Clinico Epidemiológico	Teste Rápido						
1	CAPIM GROSSO	26	0	208	234	7	0,22	30662	763,16	0
2	IRECÊ	39	0	193	232	5	0,21	72967	317,95	0
3	JACOBINA	36	0	179	215	1	0,20	80518	267,02	1
4	JOÃO DOURADO	6	0	115	121	4	0,11	25188	480,39	0
5	GENTIO DO OURO	3	0	105	108	5	0,10	11233	961,45	0
6	UMBURANAS	8	2	81	91	0	0,08	19222	473,42	2
7	MAIRI	37	0	52	89	0	0,08	18676	476,55	1
8	AMÉRICA DOURADA	0	0	73	73	1	0,07	16094	453,59	2
9	PRESIDENTE DUTRA	4	0	58	62	0	0,06	15142	409,46	0
10	CALDEIRÃO GRANDE	4	0	52	56	0	0,05	13327	420,20	2
11	LAPÃO	10	1	39	50	0	0,05	27223	183,67	2
12	CANARANA	13	0	32	45	0	0,04	26176	171,91	0
13	XIQUE-XIQUE	8	0	32	40	1	0,04	46483	86,05	4
14	VÁRZEA NOVA	7	0	27	34	1	0,03	12697	267,78	0
15	CAÉM	6	0	27	33	1	0,03	9213	358,19	11
16	OUROLÂNDIA	2	0	25	27	4	0,02	17451	154,72	2
17	SERROLÂNDIA	5	2	19	26	0	0,02	13397	194,07	10
18	MIGUEL CALMON	8	0	18	26	10	0,02	26023	99,91	0
19	TAPIRAMUTÁ	12	0	11	23	1	0,02	17010	135,21	0
20	JUSSARA	0	0	18	18	1	0,02	15284	117,77	2
21	SÃO GABRIEL	1	0	15	16	5	0,01	18793	85,14	0
22	VÁRZEA DA ROÇA	7	0	9	16	0	0,01	14104	113,44	3
23	QUIXABEIRA	9	0	7	16	3	0,01	8972	178,33	2
24	MULUNGU DO MORRO	3	0	10	13	0	0,01	10889	119,39	5
25	MORRO DO CHAPÉU	6	0	6	12	0	0,01	35413	33,89	4
26	PIRITIBA	5	0	6	11	0	0,01	24755	44,44	1
27	ITAGUAÇU DA BAHIA	1	0	7	8	0	0,01	14429	55,44	2
28	SÃO JOSÉ DO JACUIPE	2	0	5	7	0	0,01	10462	66,91	3

29	IBIPEBA	0	0	7	7	0	0,01	18211	38,44	12
30	MIRANGABA	1	0	5	6	0	0,01	18338	32,72	8
31	UIBAI	1	0	5	6	0	0,01	13887	43,21	10
32	BARRO ALTO	1	0	4	5	0	0,00	14931	33,49	3
33	CAFARNAUM	0	0	5	5	0	0,00	18437	27,12	2
34	SAÚDE	0	0	3	3	0	0,00	12913	23,23	2
35	BARRA DO MENDES	1	0	2	3	0	0,00	13865	21,64	17
36	CENTRAL	1	0	2	3	0	0,00	17266	17,38	1
	<b>TOTAL</b>	<b>273</b>	<b>5</b>	<b>1462</b>	<b>1740</b>	<b>50</b>	<b>2</b>			

### NÚCLEO REGIONAL DE SAÚDE: EXTREMO-SUL

Nº	Município	Confirmados			Total confirmados	Aguardando validação dos municípios	%	População	Coef. de Incidência/ 100.000 hab	Nº de dias após o último caso confirmado
		Laboratorial	Clinico Epidemiológico	Teste Rápido						
1	TEIXEIRA DE FREITAS	345	16	1510	1871	51	1,73	160487	1.165,83	0
2	EUNÁPOLIS	237	77	732	1046	20	0,97	113380	922,56	0
3	PORTO SEGURO	336	0	599	935	28	0,86	148686	628,84	0
4	ITAMARAJU	89	36	669	794	29	0,73	64486	1.231,28	0
5	MUCURI	38	12	201	251	4	0,23	41748	601,23	0
6	MEDEIROS NETO	16	55	149	220	9	0,20	22688	969,68	0
7	NOVA VIÇOSA	79	8	111	198	5	0,18	43376	456,47	0
8	SANTA CRUZ CABRÁLIA	98	0	92	190	0	0,18	27778	683,99	0
9	PRADO	43	9	129	181	0	0,17	28174	642,44	0
10	ITANHÉM	22	20	102	144	0	0,13	19405	742,08	2
11	BELMONTE	57	0	85	142	5	0,13	23328	608,71	0
12	ALCOBAÇA	10	33	94	137	3	0,13	22470	609,70	0
13	ITABELA	74	1	50	125	0	0,12	30584	408,71	0
14	CARAVELAS	37	18	48	103	4	0,10	22016	467,84	0
15	GUARATINGA	74	0	28	102	0	0,09	20843	489,37	0
16	ITAPEBI	79	0	12	91	0	0,08	10259	887,03	0
17	IBIRAPUÃ	17	0	48	65	0	0,06	8637	752,58	2
18	VEREDA	45	0	14	59	0	0,05	6205	950,85	0
19	ITAGIMIRIM	15	0	4	19	1	0,02	6869	276,61	1
20	JUCURUÇU	5	0	8	13	1	0,01	9126	142,45	2
21	LAJEDÃO	5	0	3	8	0	0,01	3955	202,28	19
	<b>TOTAL</b>	<b>1721</b>	<b>285</b>	<b>4688</b>	<b>6694</b>	<b>160</b>	<b>6</b>			

### NÚCLEO REGIONAL DE SAÚDE: LESTE

Nº	Município	Confirmados			Total confirmados	Aguardando validação dos municípios	%	População	Coef. de Incidência/ 100.000 hab	Nº de dias após o último caso confirmado
		Laboratorial	Clinico Epidemiológico	Teste Rápido						
1	SALVADOR	37294	659	5981	43934	52	40,64	2872347	1.529,55	0
2	LAURO DE FREITAS	1816	1	1728	3545	47	3,28	198440	1.786,43	0
3	CAMAÇARI	1462	102	947	2511	64	2,32	299132	839,43	0
4	SIMÕES FILHO	529	0	649	1178	20	1,09	134377	876,64	0
5	CANDEIAS	398	116	535	1049	16	0,97	87076	1.204,69	0
6	SANTO ANTÔNIO DE JESUS	480	2	305	787	8	0,73	101512	775,28	0
7	DIAS DÁVILA	338	41	222	601	10	0,56	81089	741,16	0
8	SÃO SEBASTIÃO DO PASSÉ	106	0	274	380	17	0,35	44300	857,79	1
9	SÃO FRANCISCO DO CONDE	140	0	235	375	6	0,35	39802	942,16	0
10	SANTO AMARO	314	0	45	359	3	0,33	60069	597,65	0
11	MADRE DE DEUS	189	1	162	352	17	0,33	21093	1.668,80	0
12	PRESIDENTE TANCREDO NEVES	47	1	291	339	5	0,31	27719	1.222,99	0
13	POJUÇA	143	2	188	333	9	0,31	39519	842,63	0
14	CONCEIÇÃO DA FEIRA	83	0	208	291	0	0,27	22581	1.288,69	0
15	MATA DE SÃO JOÃO	200	11	31	242	3	0,22	46583	519,50	0

16	CRUZ DAS ALMAS	163	0	54	217	6	0,20	63239	343,14	0
17	CACHOEIRA	133	0	16	149	0	0,14	33470	445,17	0
18	VERA CRUZ	114	0	33	147	3	0,14	43223	340,10	0
19	MARAGOGIPE	107	0	36	143	2	0,13	44677	320,08	0
20	ITAPARICA	50	0	88	138	0	0,13	22228	620,84	0
21	NAZARÉ	78	1	38	117	2	0,11	28525	410,17	0
22	MURITIBA	79	0	37	116	0	0,11	29399	394,57	0
23	CASTRO ALVES	11	12	82	105	23	0,10	26264	399,79	0
24	AMARGOSA	69	4	22	95	0	0,09	37241	255,10	0
25	CONCEIÇÃO DO ALMEIDA	53	0	33	86	1	0,08	17247	498,64	0
26	CONDE	45	0	29	74	0	0,07	25837	286,41	0
27	JAGUIRIPE	19	0	47	66	7	0,06	18788	351,29	0
28	MILAGRES	22	0	42	64	2	0,06	10950	584,47	0
29	SAPÊAÇU	50	0	12	62	3	0,06	17398	356,36	0
30	SÃO FELIPE	17	0	41	58	2	0,05	21074	275,22	0
31	GOVERNADOR MANGABEIRA	38	0	16	54	0	0,05	20722	260,59	0
32	ITATIM	17	5	26	48	2	0,04	14487	331,33	0
33	MUTUIPE	27	2	17	46	1	0,04	22221	207,01	0
34	LAJE	16	4	22	42	0	0,04	23840	176,17	0
35	SÃO FÉLIX	28	0	12	40	0	0,04	14740	271,37	2
36	SAUBARA	26	0	13	39	0	0,04	12043	323,84	0
37	SALINAS DA MARGARIDA	7	0	30	37	2	0,03	15667	236,17	1
38	CABACEIRAS DO PARAGUAÇU	16	0	8	24	0	0,02	18807	127,61	1
39	SANTA TERESINHA	4	1	19	24	0	0,02	10405	230,66	3
40	DOM MACEDO COSTA	2	0	18	20	0	0,02	4058	492,85	1
41	MUNIZ FERREIRA	8	0	10	18	3	0,02	7422	242,52	3
42	VARZEDO	12	2	3	17	0	0,02	8838	192,35	1
43	NOVA ITARANA	2	0	12	14	0	0,01	8226	170,19	3
44	SÃO MIGUEL DAS MATAS	8	1	3	12	1	0,01	11675	102,78	0
45	UBAÍRA	4	0	7	11	0	0,01	19895	55,29	3
46	ELÍSIO MEDRADO	5	0	2	7	0	0,01	8122	86,19	3
47	ARATUIPE	4	0	2	6	2	0,01	8825	67,99	4
48	JQUIRIÇÁ	5	0	0	5	0	0,00	14537	34,39	1
	<b>TOTAL</b>	<b>44778</b>	<b>968</b>	<b>12631</b>	<b>58377</b>	<b>339</b>	<b>54</b>			

### NÚCLEO REGIONAL DE SAÚDE: NORDESTE

Nº	Município	Confirmados			Total confirmados	Aguardando validação dos municípios	%	População	Coef. de Incidência/100.000 hab	Nº de dias após o último caso confirmado
		Laboratorial	Clinico Epidemiológico	Teste Rápido						
1	ALAGOINHAS	509	0	361	870	26	0,80	151596	573,89	0
2	CATU	169	0	311	480	12	0,44	54704	877,45	0
3	RIBEIRA DO POMBAL	203	4	26	233	0	0,22	53807	433,03	1
4	NOVA SOURE	10	1	165	176	5	0,16	26947	653,13	0
5	ENTRE RIOS	36	20	60	116	4	0,11	41780	277,64	0
6	RIO REAL	43	0	58	101	3	0,09	40732	247,96	0
7	ITAPICURU	10	0	81	91	3	0,08	35576	255,79	0
8	ESPLANADA	17	0	63	80	3	0,07	37237	214,84	0
9	JANDAÍRA	17	1	59	77	1	0,07	10709	719,02	3
10	CIPÓ	8	0	67	75	0	0,07	17300	433,53	2
11	CÍCERO DANTAS	10	0	46	56	0	0,05	32515	172,23	1
12	ADUSTINA	10	0	42	52	2	0,05	17040	305,16	0
13	CORONEL JOÃO SÁ	3	0	45	48	5	0,04	15895	301,98	0
14	APORÁ	8	0	36	44	0	0,04	17731	248,15	0
15	ACAJUTIBA	7	3	32	42	0	0,04	15159	277,06	0
16	OLINDINA	5	0	37	42	1	0,04	28229	148,78	2
17	SÍTIO DO QUINTO	6	0	36	42	1	0,04	9986	420,59	0
18	PARIPIRANGA	14	0	26	40	5	0,04	28989	137,98	3
19	INHAMBUPE	13	0	23	36	1	0,03	39926	90,17	0
20	CRISÓPOLIS	17	3	14	34	3	0,03	21103	161,11	0
21	BANZÃO	18	0	16	34	0	0,03	13229	257,01	2



22	NOVO TRIUNFO	4	0	29	33	0	0,03	15440	213,73	4
23	SÁTIRO DIAS	17	0	9	26	0	0,02	17273	150,52	2
24	ANTAS	5	0	20	25	0	0,02	19291	129,59	1
25	RIBEIRA DO AMPARO	2	0	22	24	0	0,02	14592	164,47	2
26	FÁTIMA	3	0	21	24	0	0,02	17890	134,15	0
27	ARAMARI	10	0	6	16	0	0,01	11397	140,39	0
28	HELIÓPOLIS	7	0	7	14	1	0,01	13031	107,44	4
29	ARAÇAS	7	0	7	14	0	0,01	12177	114,97	3
30	OURIÇANGAS	12	0	2	14	0	0,01	8564	163,48	1
31	ITANAGRA	5	0	6	11	1	0,01	6441	170,78	0
32	CARDEAL DA SILVA	8	0	0	8	0	0,01	9295	86,07	8
33	PEDRÃO	1	0	1	2	0	0,00	7347	27,22	13
	<b>TOTAL</b>	<b>1214</b>	<b>32</b>	<b>1734</b>	<b>2980</b>	<b>77</b>	<b>3</b>			

### NÚCLEO REGIONAL DE SAÚDE: NORTE

Nº	Município	Confirmados			Total confirmados	Aguardando validação dos municípios	%	População	Coef. de Incidência/100.000 hab	Nº de dias após o último caso confirmado
		Laboratorial	Clinico Epidemiológico	Teste Rápido						
1	JUAZEIRO	264	1	1215	1480	30	1,37	216707	682,95	0
2	CAMPO FORMOSO	48	0	229	277	22	0,26	71206	389,01	0
3	PAULO AFONSO	168	0	99	267	7	0,25	117782	226,69	0
4	SOBRADINHO	29	0	199	228	0	0,21	23191	983,14	0
5	SENHOR DO BONFIM	44	0	142	186	9	0,17	79015	235,40	0
6	CASA NOVA	15	0	148	163	4	0,15	71969	226,49	0
7	FILADÉLFIA	18	0	135	153	3	0,14	16377	934,24	0
8	JAGUARARI	7	0	98	105	4	0,10	33570	312,78	1
9	CURAÇÁ	21	0	72	93	0	0,09	34700	268,01	0
10	UAUÁ	14	0	58	72	6	0,07	24240	297,03	0
11	PILÃO ARCADEO	14	0	42	56	1	0,05	35048	159,78	0
12	MACURURÉ	8	4	41	53	9	0,05	7824	677,40	0
13	PINDOBAÇU	12	0	38	50	5	0,05	20150	248,14	0
14	REMANSO	21	0	28	49	1	0,05	41008	119,49	1
15	CAMPO ALEGRE DE LOURDES	15	0	32	47	2	0,04	28798	163,21	0
16	ANTÔNIO GONÇALVES	17	0	17	34	2	0,03	11798	288,18	0
17	GLÓRIA	14	0	18	32	0	0,03	15221	210,24	0
18	PONTO NOVO	27	0	4	31	2	0,03	14914	207,86	2
19	SENTO SÉ	5	0	25	30	0	0,03	40684	73,74	3
20	JEREMOABO	5	0	24	29	6	0,03	40463	71,67	2
21	ANDORINHA	8	0	16	24	0	0,02	14595	164,44	2
22	SANTA BRÍGIDA	9	0	14	23	3	0,02	14213	161,82	3
23	CANUDOS	3	0	18	21	0	0,02	16668	125,99	1
24	ITIÚBA	4	1	9	14	6	0,01	36089	38,79	0
25	PEDRO ALEXANDRE	3	0	8	11	0	0,01	16667	66,00	0
26	RODELAS	3	0	6	9	0	0,01	9331	96,45	0
27	ABARÉ	3	0	3	6	1	0,01	20086	29,87	6
28	CHORROCHÓ	3	0	2	5	1	0,00	11177	44,73	5
	<b>TOTAL</b>	<b>802</b>	<b>6</b>	<b>2740</b>	<b>3548</b>	<b>124</b>	<b>3</b>			

### NÚCLEO REGIONAL DE SAÚDE: OESTE

Nº	Município	Confirmados			Total confirmados	Aguardando validação dos municípios	%	População	Coef. de Incidência/100.000 hab	Nº de dias após o último caso confirmado
		Laboratorial	Clinico Epidemiológico	Teste Rápido						
1	BARREIRAS	425	2	242	669	9	0,62	155439	430,39	0
2	LUÍS EDUARDO MAGALHÃES	249	2	241	492	36	0,46	87519	562,16	0
3	IBOTIRAMA	31	0	58	89	4	0,08	26927	330,52	0
4	SÃO DESIDÉRIO	21	0	66	87	2	0,08	33742	257,84	0
5	BOM JESUS DA LAPA	24	0	54	78	1	0,07	69148	112,80	0

6	RIACHÃO DAS NEVES	25	1	32	58	0	0,05	22339	259,64	0
7	BURITIRAMA	14	0	33	47	4	0,04	21174	221,97	0
8	OLIVEIRA DOS BREJINHOS	17	0	26	43	0	0,04	21825	197,02	0
9	CRISTÓPOLIS	14	1	27	42	0	0,04	13910	301,94	0
10	MANSIDÃO	3	0	35	38	0	0,04	13643	278,53	12
11	BARRA	9	0	28	37	1	0,03	53578	69,06	0
12	MUQUÊM DE SÃO FRANCISCO	17	1	11	29	0	0,03	11348	255,55	1
13	CORRENTINA	6	1	16	23	1	0,02	32137	71,57	1
14	FORMOSA DO RIO PRETO	6	0	15	21	2	0,02	25591	82,06	1
15	SANTA RITA DE CÁSSIA	4	0	16	20	3	0,02	28338	70,58	2
16	PARATINGA	3	0	13	16	0	0,01	32000	50,00	3
17	MORPARÁ	10	0	5	15	0	0,01	8519	176,08	2
18	COCOS	14	0	0	14	0	0,01	18777	74,56	0
19	SANTA MARIA DA VITÓRIA	5	0	6	11	3	0,01	39845	27,61	0
20	SÃO FÉLIX DO CORIBE	4	0	3	7	0	0,01	15391	45,48	5
21	SERRA DO RAMALHO	6	0	1	7	0	0,01	31472	22,24	7
22	TABOCCAS DO BREJO VELHO	0	0	5	5	0	0,00	12518	39,94	17
23	FEIRA DA MATA	3	0	0	3	0	0,00	5665	52,96	17
24	BAIANÓPOLIS	2	0	1	3	0	0,00	13877	21,62	17
25	COTEGIPE	1	0	2	3	0	0,00	13782	21,77	0
26	CORIBE	2	0	0	2	0	0,00	14194	14,09	16
27	WANDERLEY	0	0	1	1	0	0,00	12238	8,17	41
28	JABORANDI	0	0	1	1	2	0,00	8385	11,93	52
29	CATOLÂNDIA	1	0	0	1	0	0,00	3577	27,96	31
30	ANGICAL	1	0	0	1	0	0,00	13977	7,15	36
31	SANTANA	0	0	0	0	1	0,00	26614	0,00	0
	<b>TOTAL</b>	<b>917</b>	<b>8</b>	<b>938</b>	<b>1863</b>	<b>69</b>	<b>2</b>			

### NÚCLEO REGIONAL DE SAÚDE: SUDOESTE

Nº	Município	Confirmados			Total confirmados	Aguardando validação dos municípios	%	População	Coef. de incidência/100.000 hab	Nº de dias após o último caso confirmado
		Laboratorial	Clinico Epidemiológico	Teste Rápido						
1	VITÓRIA DA CONQUISTA	479	1	816	1296	13	1,20	338480	382,89	0
2	ITAPETINGA	165	2	148	315	47	0,29	76147	413,67	0
3	IGUAÍ	31	7	240	278	2	0,26	26916	1.032,84	1
4	BRUMADO	166	9	98	273	0	0,25	67195	406,28	0
5	POÇÕES	28	0	239	267	3	0,25	46871	569,65	0
6	BARRA DO CHOÇA	64	0	113	177	1	0,16	31603	560,07	0
7	CÂNDIDO SALES	11	0	138	149	4	0,14	25189	591,53	0
8	URANDI	10	0	124	134	0	0,12	16658	804,42	7
9	GUANAMBI	43	0	74	117	1	0,11	84481	138,49	0
10	MACARANI	71	1	35	107	1	0,10	18755	570,51	0
11	PLANALTO	8	0	72	80	6	0,07	26265	304,59	0
12	CAATIBA	7	0	67	74	1	0,07	6758	1.095,00	0
13	IBICUÍ	16	0	53	69	0	0,06	16198	425,98	0
14	ENCRUZILHADA	6	0	63	69	1	0,06	17006	405,74	0
15	NOVA CANAÃ	8	0	50	58	0	0,05	16462	352,33	0
16	CAETITÉ	13	0	36	49	1	0,05	50975	96,13	1
17	ITORORÓ	15	0	33	48	1	0,04	20382	235,50	1
18	PIRIPÁ	13	0	32	45	0	0,04	10707	420,29	4
19	POTIRAGUÁ	6	0	37	43	0	0,04	7224	595,24	2
20	ITARANTIM	9	0	34	43	1	0,04	19747	217,75	0
21	BOM JESUS DA SERRA	0	0	38	38	10	0,04	9880	384,62	2
22	RIACHO DE SANTANA	6	0	31	37	0	0,03	35421	104,46	1
23	PRESIDENTE JÂNIO QUADROS	4	0	25	29	6	0,03	12338	235,05	1
24	ANAGÉ	5	1	23	29	0	0,03	22005	131,79	2
25	CONDEÚBA	16	0	12	28	0	0,03	17247	162,35	6
26	PALMAS DE	7	0	19	26	0	0,02	21750	119,54	1

27	MONTE ALTO LIVRAMENTO DE NOSSA SENHORA	14	0	11	25	0	0,02	45732	54,67	4
28	MAQUINIQUE	3	0	21	24	1	0,02	10112	237,34	1
29	ITAMBÉ	16	0	7	23	0	0,02	23049	99,79	1
30	ARACATU	9	0	9	18	1	0,02	13135	137,04	0
31	PINDAÍ	1	0	16	17	0	0,02	16260	104,55	14
32	CANDIBA	3	0	12	15	0	0,01	14319	104,76	3
33	BOQUIRA	8	0	7	15	0	0,01	21508	69,74	11
34	RIO DO PIRES	3	0	12	15	0	0,01	11655	128,70	2
35	LICÍNIO DE ALMEIDA	2	0	10	12	0	0,01	12388	96,87	12
36	MORTUGABA	2	0	9	11	0	0,01	12042	91,35	1
37	CORDEIROS	6	0	4	10	0	0,01	8614	116,09	0
38	RIBEIRÃO DO LARGO	3	0	7	10	0	0,01	5812	172,06	0
39	IGAPORÁ	9	0	0	9	0	0,01	15640	57,54	1
40	PARAMIRIM	5	0	4	9	0	0,01	21607	41,65	0
41	MACAUBAS	2	0	6	8	0	0,01	49826	16,06	0
42	MIRANTE	6	0	2	8	0	0,01	8641	92,58	4
43	IBICOARA	0	0	8	8	0	0,01	19571	40,88	2
44	DOM BASÍLIO	5	0	2	7	0	0,01	12199	57,38	3
45	IBIPITANGA	0	0	7	7	0	0,01	14902	46,97	17
46	CAETANOS	4	0	3	7	0	0,01	14542	48,14	3
47	CARAÍBAS	5	0	2	7	0	0,01	8951	78,20	11
48	TREMEDAL	3	0	2	5	3	0,00	16394	30,50	0
49	CARINHANHA	2	0	3	5	2	0,00	29018	17,23	0
50	CACULÉ	5	0	0	5	0	0,00	23170	21,58	5
51	FIRMINO ALVES	0	0	4	4	1	0,00	5617	71,21	1
52	RIO DO ANTÔNIO	1	0	3	4	0	0,00	15371	26,02	39
53	RIO DE CONTAS	4	0	0	4	0	0,00	12989	30,80	4
54	BARRA DA ESTIVA	0	0	4	4	0	0,00	20598	19,42	16
55	MALHADA DE PEDRAS	3	0	0	3	0	0,00	8393	35,74	11
56	IUIÚ	2	0	1	3	0	0,00	10994	27,29	0
57	GUAJERU	1	0	2	3	0	0,00	6937	43,25	7
58	BOTUPORÁ	2	0	0	2	0	0,00	10211	19,59	7
59	MALHADA	1	0	1	2	0	0,00	16845	11,87	19
60	JUSSIAPE	1	0	1	2	0	0,00	6186	32,33	35
61	ITUAÇU	1	0	1	2	0	0,00	18962	10,55	5
62	SEBASTIÃO LARANJEIRAS	0	0	2	2	0	0,00	11434	17,49	10
63	MAETINGA	0	0	1	1	0	0,00	3161	31,64	39
64	JACARACI	1	0	0	1	0	0,00	14842	6,74	17
65	CATURAMA	0	0	1	1	1	0,00	9329	10,72	4
66	CONTENDAS DO SINCORÁ	0	0	1	1	0	0,00	4066	24,59	2
67	IBIASSUCÉ	0	0	1	1	0	0,00	9224	10,84	17
	<b>TOTAL</b>	<b>1340</b>	<b>21</b>	<b>2837</b>	<b>4198</b>	<b>108</b>	<b>4</b>			

### NÚCLEO REGIONAL DE SAÚDE: SUL

Nº	Município	Confirmados			Total I confirma dos	Aguardando validação dos municípios	%	População	Coef. de Incidência/ 100.000 hab	Nº de dias após o último caso confirmado
		Laboratorial	Clinico Epidemiologic o	Teste Rápido						
1	ITABUNA	2016	47	1660	3723	43	3,44	213223	1.746,06	0
2	ILHÉUS	1545	9	345	1899	37	1,76	162327	1.169,86	0
3	JEQUIÉ	662	5	1152	1819	84	1,68	155966	1.166,28	0
4	IPIAÚ	299	2	626	927	3	0,86	45873	2.020,80	0
5	GANDU	362	1	519	882	0	0,82	32403	2.721,97	0
6	VALENÇA	244	6	455	705	6	0,65	96562	730,10	1
7	JAGUAQUARA	86	0	448	534	44	0,49	54423	981,20	0
8	ITAJUÍPE	161	1	337	499	4	0,46	20491	2.435,22	0
9	CAMACAN	63	24	375	462	8	0,43	31988	1.444,29	0
10	CAMAMU	37	1	345	383	0	0,35	35316	1.084,49	1
11	URUÇUCA	151	1	181	333	4	0,31	20519	1.622,89	1
12	WENCESLAU GUIMARÃES	67	0	219	286	1	0,26	21101	1.355,39	1
13	UBATÁ	144	0	102	246	2	0,23	27035	909,93	0
14	ITUBERÁ	20	1	198	219	8	0,20	28602	765,68	0
15	IBICARAÍ	78	13	116	207	0	0,19	21689	954,40	1
16	AURELINO LEAL	75	8	104	187	2	0,17	11531	1.621,72	0

17	UBAITABA	46	4	122	172	0	0,16	19056	902,60	1
18	BUERAREMA	102	0	57	159	2	0,15	18349	866,53	0
19	ITACARÉ	147	0	8	155	0	0,14	28296	547,78	0
20	TAPEROÁ	40	0	105	145	0	0,13	21074	688,05	1
21	IBIRAPITANGA	61	0	83	144	0	0,13	23375	616,04	2
22	PIRAÍ DO NORTE	51	5	67	123	9	0,11	10023	1.227,18	0
23	IBIRATAIA	52	0	67	119	4	0,11	15312	777,17	0
24	FLORESTA AZUL	53	4	58	115	1	0,11	10629	1.081,95	0
25	DÁRIO MEIRA	9	0	104	113	5	0,10	10710	1.055,09	0
26	TEOLÂNDIA	19	0	88	107	7	0,10	14943	716,05	0
27	ITAGIBÁ	41	0	65	106	2	0,10	14579	727,07	0
28	APUAREMA	11	0	93	104	0	0,10	7330	1.418,83	1
29	COARACI	51	9	41	101	0	0,09	16993	594,36	2
30	NOVA IBIÁ	32	0	67	99	0	0,09	6591	1.502,05	0
31	NILO PEÇANHA	25	10	56	91	0	0,08	13997	650,14	0
32	BARRO PRETO	42	0	45	87	0	0,08	5591	1.556,07	0
33	UNA	83	0	3	86	0	0,08	19002	452,58	0
34	MANOEL VITORINO	12	0	73	85	6	0,08	13240	641,99	0
35	ITAPÉ	41	21	23	85	5	0,08	8761	970,21	0
36	MARACÁS	22	0	56	78	1	0,07	20834	374,39	0
37	SANTA LUZIA	45	0	27	72	2	0,07	12597	571,56	1
38	CAIRU	31	3	38	72	1	0,07	18176	396,13	0
39	SÃO JOSÉ DA VITÓRIA	24	2	45	71	0	0,07	5657	1.255,08	0
40	CANAVIEIRAS	50	0	13	63	0	0,06	31099	202,58	0
41	IGRAPIUNA	11	7	45	63	3	0,06	13226	476,33	2
42	MARAÚ	26	5	30	61	5	0,06	20570	296,55	0
43	ALMADINA	19	7	32	58	2	0,05	5464	1.061,49	0
44	JITAÚNA	17	0	31	48	5	0,04	11166	429,88	0
45	AIQUARA	19	0	28	47	0	0,04	4446	1.057,13	1
46	PAU BRASIL	16	0	21	37	1	0,03	9831	376,36	0
47	LAJEDO DO TABOCCAL	15	3	8	26	0	0,02	8562	303,67	0
48	ITAJU DO COLÔNIA	6	0	19	25	0	0,02	6682	374,14	3
49	MASCOTE	11	1	12	24	0	0,02	13822	173,64	0
50	GONGOGI	15	0	9	24	1	0,02	7128	336,70	0
51	JUSSARI	7	3	9	19	0	0,02	5833	325,73	1
52	ITAMARI	5	0	13	18	2	0,02	8035	224,02	3
53	ITAPITANGA	9	0	8	17	0	0,02	10313	164,84	4
54	LAFAIETE COUTINHO	6	0	10	16	0	0,01	3724	429,65	1
55	SANTA INÊS	9	1	5	15	5	0,01	10631	141,10	0
56	ITAGI	5	0	9	14	0	0,01	12351	113,35	0
57	SANTA CRUZ DA VITÓRIA	5	0	8	13	0	0,01	6315	205,86	7
58	BARRA DO ROCHA	3	0	9	12	0	0,01	5714	210,01	1
59	IRAJUBA	1	0	11	12	4	0,01	7260	165,29	2
60	ITIRUÇU	3	0	8	11	0	0,01	12576	87,47	4
61	BREJÕES	2	0	9	11	0	0,01	14295	76,95	12
62	ITAQUARA	7	0	4	11	0	0,01	8319	132,23	2
63	ARATACA	10	0	0	10	0	0,01	11019	90,75	1
64	CRAVOLÂNDIA	3	0	4	7	0	0,01	5349	130,87	0
65	IRAMAIA	4	0	2	6	0	0,01	8537	70,28	1
66	BOA NOVA	1	0	2	3	0	0,00	12633	23,75	7
	<b>TOTAL</b>	<b>7335</b>	<b>204</b>	<b>8932</b>	<b>16471</b>	<b>319</b>	<b>15</b>			

### LPI/OUTROS ESTADOS

Nº	Município	Confirmados			Total confirma- dos	Aguardando validação dos municípios	%	População	Coef. de Incidência/ 100.000 hab	Nº de dias após o último caso confirmado
		Laboratorial	Clinico Epidemiologic o	Teste Rápido						
	Outros Estados	587	12	930	1529	389	1,41	0	0,00	0
	Municípios novos com LPI diferente da residência*	47	0	8	55	0	0,05	0	0,00	8
	<b>TOTAL</b>	<b>634</b>	<b>12</b>	<b>938</b>	<b>1584</b>	<b>389</b>	<b>1</b>			

\*Os casos dos municípios de Amargosa (4), Biritinga (1), Bom Jesus da Lapa (1), Caculé (1), Camamu (1), Feira de Santana (2), Inhambupe (2), Itiúba (1), Lapão (1), Miguel Calmon (1), Morro do Chapéu (2), Muritiba (1), Ponto Novo (1), Ruy Barbosa (1), Saubara (1), Saúde (1), Seabra (4), e Vereda (1) apresentaram Local Provável de Infecção (LPI) em Salvador; 1 caso de Alagoinhas com LPI em Recife; 1 caso de Cabaceiras do Paraguaçu com LPI em Fortaleza/CE; 1 caso de Caetanos com LPI em

Vitória da Conquista; 1 caso de Campo Formoso com LPI em Tocantins; 1 caso de Canudos com LPI em Juazeiro; 1 caso de Catu com LPI em Lauro de Freitas; 1 caso de Coribe com LPI em Goiânia; 3 casos de Cruz das Almas com LPI em Tocantins (2) e outro (1) no Rio de Janeiro; 1 caso de Miguel Calmon com LPI em Serrolândia; 1 caso de Mulungu do Morro com LPI em São Paulo; 1 caso de Nova Ibiá com LPI em Manaus; 1 caso de Pilão Arcado com LPI em Tocantins; 1 caso de Santa Cruz Cabrália com LPI em Camacan; 1 caso de Santa Inês com LPI em Jequié; 3 casos de Seabra com LPI em Paraíba; 1 caso de Serra do Ramalho com LPI em Alagoas; 1 caso de Ubaíra com LPI em Valença; 5 casos de residentes de outros estados com LPI fora da Bahia; 1 caso de Bonito com LPI em Minas Gerais; 1 caso de Laje com LPI em São Félix.

\*Após investigação epidemiológica realizada pelos municípios e oficializada através de ofícios pelos respectivos Secretários de Saúde, foram realizadas as seguintes alterações: 1 caso confirmado do município de Central foi validado como residente de outro estado (Pernambuco); 1 caso confirmado do município de Saúde foi validado como residente de outro estado (Ceará); 1 caso confirmado do município de Piatã foi validado como residente de outro estado (São Paulo); 1 caso confirmado do município de Coaraci foi validado como residente de Pirai do Norte.

**Quadro 3. Municípios com casos ativos. Bahia, 2020\*.**

<b>N</b>	<b>Municípios</b>	<b>Nº casos ativos</b>
1	SALVADOR	6283
2	ILHÉUS	1321
3	LAURO DE FREITAS	1120
4	FEIRA DE SANTANA	1028
5	CAMAÇARI	744
6	ITABUNA	724
7	JEQUIÉ	658
8	JUAZEIRO	441
9	VITÓRIA DA CONQUISTA	329
10	ALAGOINHAS	299
11	TEIXEIRA DE FREITAS	288
12	PORTO SEGURO	249
13	CONCEIÇÃO DO COITÉ	231
14	GANDU	228
15	CANDEIAS	227
16	SANTO ANTÔNIO DE JESUS	205
17	BARREIRAS	197
18	CAMAMU	195
19	ARACI	192
20	JAGUAQUARA	190
21	EUNÁPOLIS	185
22	PRESIDENTE TANCREDO NEVES	169
23	SÃO SEBASTIÃO DO PASSÉ	166
24	LUÍS EDUARDO MAGALHÃES	163
25	IPIAÚ	155
26	SANTO AMARO	150
27	MADRE DE DEUS	141
28	CONCEIÇÃO DA FEIRA	139
29	CAMPO FORMOSO	135
30	CAPIM GROSSO	134
31	ITAJUÍPE	132
32	DÍAS DÁVILA	127
33	ITAMARAJU	124
34	ITAPETINGA	123
35	WENCESLAU GUIMARÃES	122
36	ITABERABA	119
37	IRECÊ	119
38	UBATÁ	118
39	NOVA SOURE	105
40	RIBEIRA DO POMBAL	104
41	JACOBINA	104
42	POJUCA	97
43	MEDEIROS NETO	97
44	SIMÕES FILHO	96
45	BARRA DO CHOÇA	94
46	CAMACAN	92
47	CRUZ DAS ALMAS	91
48	GENTIO DO OURO	89
49	SÃO GONÇALO DOS CAMPOS	87
50	SÃO FRANCISCO DO CONDE	87

51	URUÇUCA	86
52	FILADÉLFIA	86
53	SOUTO SOARES	83
54	CORAÇÃO DE MARIA	79
55	MUCURI	76
56	BRUMADO	76
57	AURELINO LEAL	75
58	IRAQUARA	72
59	QUEIMADAS	70
60	MACARANI	70
61	CACHOEIRA	70
62	CASA NOVA	67
63	VALENÇA	66
64	PAULO AFONSO	66
65	SERRA PRETA	64
66	SOBRADINHO	63
67	MATA DE SÃO JOÃO	61
68	SANTA CRUZ CABRÁLIA	60
69	SANTALUZ	59
70	TAPEROÁ	58
71	SERRINHA	56
72	POÇÕES	56
73	BUERAREMA	56
74	UNA	52
75	NAZARÉ	51
76	ITUBERÁ	51
77	CONCEIÇÃO DO ALMEIDA	51
78	SANTO ESTÉVÃO	49
79	ITANHÉM	48
80	AMÉRICA DOURADA	48
81	NILO PEÇANHA	47
82	JOÃO DOURADO	47
83	GUARATINGA	47
84	PIRAÍ DO NORTE	46
85	CIPÓ	46
86	IBIRAPITANGA	45
87	CONCEIÇÃO DO JACUIPE	45
88	VERA CRUZ	44
89	PRADO	44
90	DÁRIO MEIRA	43
91	SENHOR DO BONFIM	42
92	LENÇÓIS	42
93	ITAPARICA	42
94	IGUAÍ	42
95	AMÉLIA RODRIGUES	42
96	AMARGOSA	42
97	MARACÁS	41
98	ALCOBAÇA	41
99	PINDOBAÇU	40
100	MARAGOGIPE	40
101	ITABELA	40
102	IBIRATAIA	40
103	BELMONTE	40
104	RIO REAL	39
105	NOVA IBIÁ	39
106	JAGUARARI	39
107	ITAPÉ	39
108	CARAVELAS	39
109	RUY BARBOSA	38
110	PLANALTO	38
111	ENTRE RIOS	38
112	CATU	38
113	PRESIDENTE DUTRA	37
114	SANTA LUZIA	36
115	JAGUARIPE	35
116	CAPELA DO ALTO ALEGRE	35
117	MURITIBA	34

118	FLORESTA AZUL	34
119	AIQUARA	34
120	TEOLÂNDIA	33
121	SÃO FELIPE	33
122	IBICARAÍ	33
123	UAUÁ	32
124	RETIROLÂNDIA	32
125	ADUSTINA	32
126	IBICUÍ	31
127	BARRO PRETO	31
128	GUANAMBI	30
129	CÂNDIDO SALES	30
130	SANTA BÁRBARA	29
131	RAFAEL JAMBEIRO	29
132	ITAGIBÁ	29
133	MANOEL VITORINO	28
134	UBAITABA	27
135	CONDE	27
136	ALMADINA	27
137	MAIRI	26
138	LAPÃO	26
139	CORONEL JOÃO SÁ	26
140	MACURURÉ	25
141	GOVERNADOR MANGABEIRA	25
142	TANQUINHO	24
143	SÃO DESIDÉRIO	24
144	RIACHÃO DO JACUIPE	24
145	PRESIDENTE JÂNIO QUADROS	24
146	NOVO TRIUNFO	24
147	ITAPICURU	24
148	CAATIBA	24
149	TERRA NOVA	23
150	SAPEAÇU	23
151	SALINAS DA MARGARIDA	23
152	OLINDINA	23
153	TUCANO	22
154	NOVA VIÇOSA	22
155	MONTE SANTO	22
156	ITACARÉ	22
157	IPIRÁ	22
158	CÍCERO DANTAS	22
159	CANAVIEIRAS	22
160	NOVA CANAÃ	21
161	ITAPEBI	21
162	CRISÓPOLIS	21
163	CAIRU	20
164	ANTAS	20
165	VÁRZEA NOVA	19
166	VEREDA	19
167	LAJE	19
168	EUCLIDES DA CUNHA	19
169	ANTÔNIO GONÇALVES	19
170	TAPIRAMUTÁ	18
171	OUROLÂNDIA	18
172	JEREMOABO	18
173	CANSANÇÃO	18
174	ANAGÉ	18
175	APUAREMA	17
176	ACAJUTIBA	17
177	JUSSARA	16
178	CURAÇA	16
179	CORRENTINA	16
180	CANARANA	16
181	BANZAË	16
182	SÍTIO DO QUINTO	15
183	JITAÚNA	15
184	INHAMBUPE	15

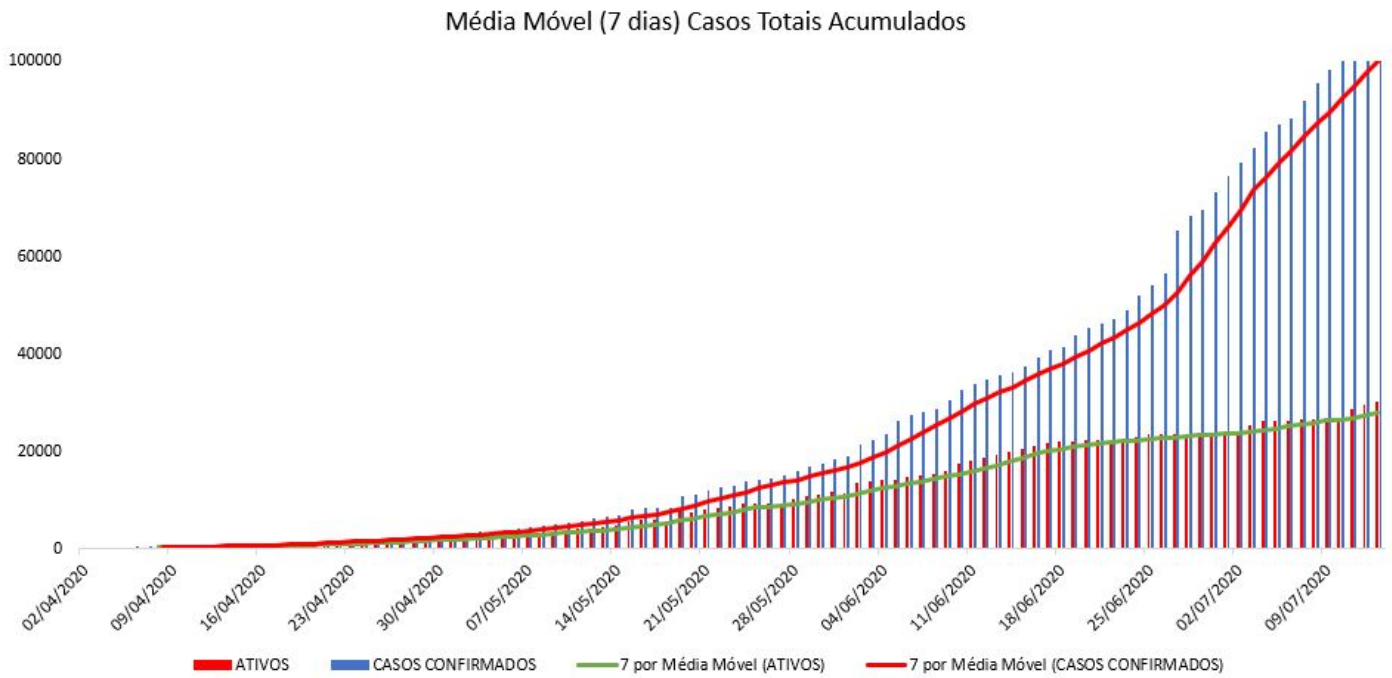
185	IAÇU	15
186	COARACI	15
187	BURITIRAMA	15
188	BARRA	15
189	SANTANÓPOLIS	14
190	PÉ DE SERRA	14
191	PARIPIRANGA	14
192	LAJEDO DO TABOCAL	14
193	IGRAPIÚNA	14
194	CASTRO ALVES	14
195	ANDORINHA	14
196	SÃO FÉLIX	13
197	REMANSO	13
198	MUTUIPE	13
199	ITAGIMIRIM	13
200	CRISTÓPOLIS	13
201	SÃO GABRIEL	12
202	NOVA ITARANA	12
203	MIGUEL CALMON	12
204	ITORORÓ	12
205	ITARANTIM	12
206	IBOTIRAMA	12
207	GLÓRIA	12
208	BOM JESUS DA SERRA	12
209	TEOFILÂNDIA	11
210	RIACHO DE SANTANA	11
211	PINTADAS	11
212	NORDESTINA	11
213	MASCOTE	11
214	LAMARÃO	11
215	IRARÁ	11
216	ENCRUZILHADA	11
217	QUIJINGUE	10
218	MAIQUINIQUE	10
219	CALDEIRÃO GRANDE	10
220	TEODORO SAMPAIO	9
221	JANDAÍRA	9
222	ITAMARI	9
223	IPECAETÁ	9
224	FORMOSA DO RIO PRETO	9
225	DOM MACEDO COSTA	9
226	CAETITÉ	9
227	ARAMARI	9
228	ÁGUA FRIA	8
229	VÁRZEA DA ROÇA	8
230	VARZEDO	8
231	URANDI	8
232	SANTA BRÍGIDA	8
233	RIO DO PIRES	8
234	RIBEIRÃO DO LARGO	8
235	RIACHÃO DAS NEVES	8
236	PONTO NOVO	8
237	PIRITIBA	8
238	PEDRO ALEXANDRE	8
239	MUCUGÊ	8
240	JUSSARI	8
241	JUCURUÇU	8
242	ITATIM	8
243	HELIÓPOLIS	8
244	ARATACA	8
245	APORÁ	8
246	SÃO MIGUEL DAS MATAS	7
247	SÃO JOSÉ DA VITÓRIA	7
248	SANTA RITA DE CÁSSIA	7
249	SANTA INÊS	7
250	PILÃO ARCADEO	7
251	ITAQUARA	7



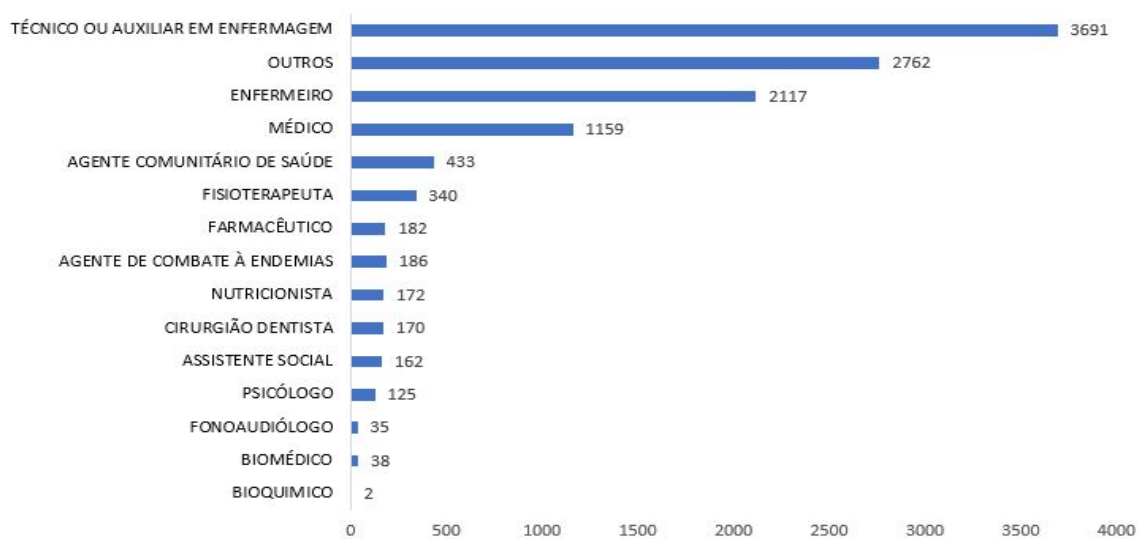
252	IRAJUBA	7
253	IBICOARA	7
254	COCOS	7
255	BOM JESUS DA LAPA	7
256	BIRITINGA	7
257	SEABRA	6
258	SANTA MARIA DA VITÓRIA	6
259	PALMAS DE MONTE ALTO	6
260	LAFAIETE COUTINHO	6
261	ITAMBÉ	6
262	IGAPORÃ	6
263	IBIRAPUÃ	6
264	FÁTIMA	6
265	CORDEIROS	6
266	CAMPO ALEGRE DE LOURDES	6
267	BARROCAS	6
268	ARAÇAS	6
269	ANGUERA	6
270	UMBURANAS	5
271	SÃO FÉLIX DO CORIBE	5
272	SÁTIRO DIAS	5
273	RIBEIRA DO AMPARO	5
274	PARATINGA	5
275	MUQUÉM DE SÃO FRANCISCO	5
276	MUNIZ FERREIRA	5
277	MILAGRES	5
278	MACAÚBAS	5
279	ITIÚBA	5
280	ITIRUÇU	5
281	ITAGUAÇU DA BAHIA	5
282	CANUDOS	5
283	CAETANOS	5
284	CABACEIRAS DO PARAGUAÇU	5
285	BARRA DO ROCHA	5
286	PALMEIRAS	4
287	OURIÇANGAS	4
288	MULUNGU DO MORRO	4
289	ITAJU DO COLÔNIA	4
290	ITAGI	4
291	ITAETÉ	4
292	ELÍSIO MEDRADO	4
293	ANDARAÍ	4
294	ABARÉ	4
295	XIQUE-XIQUE	3
296	UTINGA	3
297	UIBAÍ	3
298	SÃO DOMINGOS	3
299	SAÚDE	3
300	QUIXABEIRA	3
301	POTIRAGUÁ	3
302	PIRIPÁ	3
303	PARAMIRIM	3
304	JQUIRIÇÁ	3
305	ITAPITANGA	3
306	ITANAGRA	3
307	GONGOGI	3
308	CHORROCHÓ	3
309	BOA VISTA DO TUPIM	3
310	BARRO ALTO	3
311	SERROLÂNDIA	2
312	SAUBARA	2
313	NOVA FÁTIMA	2
314	MORPARÁ	2
315	MARCIONÍLIO SOUZA	2
316	MALHADA DE PEDRAS	2
317	MACAJUBA	2
318	LAJEDINHO	2

319	IUIÚ	2
320	IRAMAIA	2
321	ICHU	2
322	IBIPEBA	2
323	FIRMINO ALVES	2
324	FEIRA DA MATA	2
325	CRAVOLÂNDIA	2
326	CARINHANHA	2
327	CANDIBA	2
328	CANDEAL	2
329	CAFARNAUM	2
330	BOTUPORÁ	2
331	BOQUIRA	2
332	BONINAL	2
333	BARRA DA ESTIVA	2
334	ARATUÍPE	2
335	WAGNER	1
336	TREMEDAL	1
337	SÃO JOSÉ DO JACUIPE	1
338	SEBASTIÃO LARANJEIRAS	1
339	RODELAS	1
340	RIO DE CONTAS	1
341	PINDAÍ	1
342	PEDRÃO	1
343	PAU BRASIL	1
344	OLIVEIRA DOS BREJINHOS	1
345	NOVO HORIZONTE	1
346	MUNDO NOVO	1
347	MORTUGABA	1
348	MORRO DO CHAPÉU	1
349	MIRANTE	1
350	MIRANGABA	1
351	LIVRAMENTO DE NOSSA SENHORA	1
352	LICÍNIO DE ALMEIDA	1
353	ITUAÇU	1
354	GUAJERU	1
355	DOM BASÍLIO	1
356	CORIBE	1
357	CONTENDAS DO SINCORÁ	1
358	CENTRAL	1
359	CATURAMA	1
360	CARDEAL DA SILVA	1
361	CACULÉ	1
362	BOA NOVA	1
363	ARACATU	1
364	ANTÔNIO CARDOSO	1

**Figura 4. Média móvel (7 dias) casos totais acumulados. Bahia, 2020\***

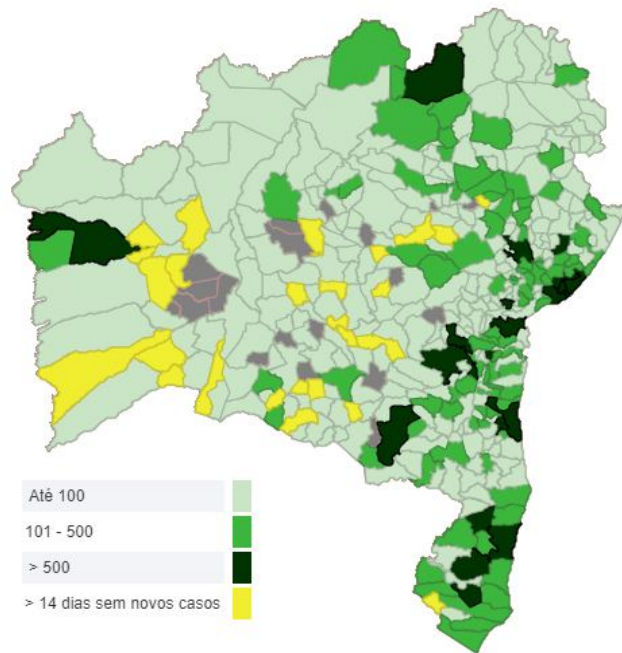


**Figura 5. Número de casos confirmados, de Covid-19 por profissionais de saúde. Bahia, 2020\*.**



**Total de profissionais de Saúde = 11.574**


Figura 6. Distribuição espacial por número de casos confirmados de Covid-19. Bahia, 2020\*.



### Recuperados

Dos 110.029 casos confirmados, 82.151 já encontram-se recuperados e 25.294 casos encontram-se ativos.

### LACEN

 GOVERNO DO ESTADO SECRETARIA DA SAÚDE PERÍODO: 01/03/2020 a 14/07/2020 Exame: Vírus Respiratórios	RELATÓRIO DE PRODUÇÃO		
	Coronavírus SARS CoV2	Exames	
Resultados	N	%	
Detectável	39.498	30,33	
Inconclusivo	1.353	1,04	
Não Detectável	89.361	68,63	
<b>Total de Exames</b>	<b>130.212</b>	<b>100,00</b>	

Fonte: Sistema Gal Bahia  
 Dados atualizados às 12:30  
 Estão em análise 4.176 exames

### Óbitos

Foram confirmados no dia 14/07/2020, 49 óbitos por COVID-19 no Estado da Bahia, sendo que 20 óbitos referem-se ao período de 02/06/2020 a 07/07/2020 após a conclusão de investigação epidemiológica, e 29 foram incluídos no período de 08/07/2020 a 13/07/2020. O número de óbitos por COVID-19 totalizam 2.584, representando uma letalidade de 2,35%. Dentre os óbitos, 54,57% ocorreram no sexo masculino e 45,43% no sexo feminino. A mediana de idade dos óbitos foi de 70 anos, variando de 07 dias a 102 anos. O percentual de casos com comorbidade foi de 77,40%, com maior percentual de doenças cardíacas crônicas (80,30%) (Figura 11). O Quadro 4 apresenta a descrição desses óbitos por município de residência e o Quadro 5 por município de ocorrência.

**Quadro 4. Distribuição dos óbitos confirmados de COVID-19, por município de residência. Bahia, 2020\*.**

<b>N</b>	<b>Municípios</b>	<b>Nº de óbitos</b>
1	ACAJUTIBA	2
2	ADUSTINA	1
3	ÁGUA FRIA	1
4	AIQUARA	1
5	ALAGOINHAS	17
6	ALCOBAÇA	1
7	ALMADINA	1
8	AMARGOSA	3
9	AMÉLIA RODRIGUES	1
10	ANAGÉ	1
11	ANDORINHA	1
12	APORÁ	2
13	ARACI	3
14	ARATUÍPE	1
15	AURELINO LEAL	1
16	BARRA DO CHOÇA	2
17	BARREIRAS	8
18	BARRO PRETO	3
19	BELMONTE	1
20	BRUMADO	3
21	BUERAREMA	9
22	CABACEIRAS DO PARAGUAÇU	1
23	CACHOEIRA	2
24	CACULÉ*	1
25	CAETITÉ	1
26	CAIRU	3
27	CALDEIRÃO GRANDE	1
28	CAMACAN	11
29	CAMAÇARI*	42
30	CAMAMU*	5
31	CAMPO ALEGRE DE LOURDES	2
32	CAMPO FORMOSO	2
33	CANAVIEIRAS	3
34	CANDEIAS*	27
35	CÂNDIDO SALES	4
36	CANSANÇÃO	2
37	CANUDOS	2
38	CAPIM GROSSO	4
39	CARDEAL DA SILVA	1
40	CASA NOVA	5
41	CASTRO ALVES	3
42	CATU	5
43	CÍCERO DANTAS	1
44	COARACI	4
45	CONCEIÇÃO DA FEIRA	2
46	CONDE	4
47	CORAÇÃO DE MARIA	1
48	COTEGIPE	1
49	CRISÓPOLIS	1
50	CRUZ DAS ALMAS	4
51	DÁRIO MEIRA	2
52	DIAS DÁVILA	17
53	EUCLIDES DA CUNHA	1
54	EUNÁPOLIS	19
55	FEIRA DE SANTANA	66
56	FILADÉLFIA	2
57	FLORESTA AZUL	1
58	GANDU	14
59	GLÓRIA	3
60	GONGOGI	2
61	GOVERNADOR MANGABEIRA	1
62	GUARATINGA	2
63	IAÇU	4
64	IBICARAÍ	3

65	IBIRAPITANGA	3
66	IBIRAPUÃ	1
67	IBIRATAIA	2
68	IBITIARA	1
69	IBOTIRAMA	1
70	ICHU	1
71	IGAPORÃ	1
72	IGRAPIUNA	1
73	IGUAÍ	5
74	ILHÉUS	68
75	INHAMBUPE	2
76	IPECAETÁ	1
77	IPIAÚ *	11
78	IPIRÁ	3
79	IRARÁ	1
80	IRECÊ	2
81	ITABELA	1
82	ITABERABA	12
83	ITABUNA	80
84	ITACARÉ	5
85	ITAGIBÁ	3
86	ITAJUIPE	6
87	ITAMARAJU	14
88	ITANAGRA	2
89	ITANHÉM	3
90	ITAPARICA	5
91	ITAPÉ	2
92	ITAPEBI	1
93	ITAPETINGA	12
94	ITAPICURU	1
95	ITAPITANGA	1
96	ITARANTIM	1
97	ITATIM*	3
98	ITIÚBA*	1
99	ITORORÓ	1
100	ITUAÇU	1
101	ITUBERÁ	7
102	JACOBINA	3
103	JAGUAQUARA	3
104	JAGUARARI	1
105	JAGUARIPE	2
106	JANDAÍRA	1
107	JEQUIÉ	45
108	JITAÚNA	2
109	JOÃO DOURADO	2
110	JUAZEIRO	35
111	LAFAIETE COUTINHO	1
112	LAJE	1
113	LAURO DE FREITAS	55
114	LUÍS EDUARDO MAGALHÃES	3
115	MACARANI	1
116	MADRE DE DEUS	3
117	MANOEL VITORINO	3
118	MANSIDÃO	1
119	MARACÁS	2
120	MARAGOGIPE	4
121	MARAÚ	2
122	MASCOTE	1
123	MATA DE SÃO JOÃO	2
124	MEDEIROS NETO	1
125	MIGUEL CALMON	1
126	MILAGRES	1
127	MIRANTE	1
128	MONTE SANTO	2
129	MORPARÁ	2
130	MUCUGÊ	1
131	MUCURI	4

132	MULUNGU DO MORRO	1
133	MUNDO NOVO*	1
134	MURITIBA	1
135	NAZARÉ	3
136	NILO PEÇANHA	1
137	NOVA FÁTIMA	1
138	NOVA IBIÁ	5
139	NOVA VIÇOSA	4
140	PARAMIRIM	1
141	PARIPIRANGA	1
142	PAU BRASIL	4
143	PAULO AFONSO	8
144	PINDOBAÇU	2
145	PIRAÍ DO NORTE	1
146	POÇÕES	2
147	POJUCA	4
148	PONTO NOVO	1
149	PORTO SEGURO	8
150	PRADO	3
151	PRESIDENTE JÂNIO QUADROS	1
152	PRESIDENTE TANCREDO NEVES	4
153	QUEIMADAS	2
154	QUIJINGUE	1
155	REMANSO	1
156	RIACHÃO DO JACUÍPE	2
157	RIBEIRA DO POMBAL	1
158	RIO DO PIRES	2
159	RUY BARBOSA	2
160	SALINAS DA MARGARIDA	1
161	SALVADOR*	1459
162	SANTA BÁRBARA	2
163	SANTA CRUZ CABRÁLIA	2
164	SANTA CRUZ DA VITÓRIA	1
165	SANTA INÊS	1
166	SANTA RITA DE CÁSSIA	1
167	SANTA TERESINHA	1
168	SANTALUZ	3
169	SANTO AMARO	6
170	SANTO ANTÔNIO DE JESUS	13
171	SANTO ESTEVÃO	1
172	SÃO FÉLIX	1
173	SÃO FRANCISCO DO CONDE	8
174	SÃO GONÇALO DOS CAMPOS	3
175	SÃO JOSÉ DA VITÓRIA	1
176	SÃO JOSÉ DO JACUÍPE	1
177	SÃO SEBASTIÃO DO PASSÉ	7
178	SAUBARA	3
179	SEABRA	2
180	SENHOR DO BONFIM	1
181	SENTO SÉ	2
182	SERRA PRETA	2
183	SERRINHA	6
184	SIMÕES FILHO	39
185	SOBRADINHO	11
186	TANQUINHO	1
187	TAPEROÁ	1
188	TEIXEIRA DE FREITAS	29
189	TEODORO SAMPAIO	1
190	TERRA NOVA	1
191	TUCANO	1
192	UAUÁ	1
193	UBAÍRA	1
194	UBAITABA	5
195	UBATÁ	2
196	UNA	1
197	URANDI	2
198	URUÇUCA *	15

199	UTINGA	1
200	VALENÇA	28
201	VALENTE	3
202	VÁRZEA DA ROÇA	1
203	VARZEDO	2
204	VERA CRUZ	7
205	VEREDA	1
206	VITÓRIA DA CONQUISTA	22
207	WENCESLAU GUIMARÃES	3
208	XIQUE-XIQUE	1
209	CEARÁ/FORTALEZA	1
210	MINAS GERAIS/JORDÂNIA	1
211	PERNAMBUCO/AFRÂNIO	1
212	PERNAMBUCO/CABO DE SANTO AGOSTINHO	1
213	PERNAMBUCO/LAGOA GRANDE	1
214	PERNAMBUCO/PETROLINA	2
215	RIO DE JANEIRO/RIO DE JANEIRO	1
216	RIO GRANDE DO SUL/CAXIAS DO SUL	1
217	SÃO PAULO/SÃO PAULO	1
218	TOCANTINS/NOVA ROSALÂNDIA*	1
<b>Total</b>		<b>2584</b>

\*Para o município BAHIA/CACULÉ (1 óbito(s) - Local de provável infecção BAHIA/SALVADOR)

\*Para o município BAHIA/CAMAÇARI (1 óbito(s) - Local de provável infecção RIO GRANDE DO NORTE/GUAMARÉ)

\*Para o município BAHIA/CAMAMU (1 óbito(s) - Local de provável infecção BAHIA/SALVADOR)

\*Para o município BAHIA/CANDEIAS (1 óbito(s) - Local de provável infecção BAHIA/SALVADOR)

\*Para o município BAHIA/IPIAÚ (2 óbito(s) - Local de provável infecção BAHIA/ILHÉUS)

\*Para o município BAHIA/ITATIM (1 óbito(s) - Local de provável infecção BAHIA/JAGUAQUARA)

\*Para o município BAHIA/ITIÚBA (1 óbito(s) - Local de provável infecção BAHIA/SALVADOR)

\*Para o município BAHIA/MUNDO NOVO (1 óbito(s) - Local de provável infecção BAHIA/SALVADOR)

\*Para o município TOCANTINS/NOVA ROSALÂNDIA (1 óbito(s) - Local de provável infecção BAHIA/PILÃO ARCADE)

\*Para o município BAHIA/SALVADOR (1 óbito(s) - Local de provável infecção BAHIA/BARRA , 1 óbito(s) - Local de provável infecção BAHIA/LAURO DE FREITAS)

\*Para o município BAHIA/URUÇUCA (1 óbito(s) - Local de provável infecção BAHIA/SALVADOR)

**Quadro 5. Distribuição dos óbitos confirmados de COVID-19, por município de ocorrência. Bahia, 2020\*.**

<b>N</b>	<b>Municípios</b>	<b>Nº de óbitos</b>
1	ALAGOINHAS	17
2	AMARGOSA	2
3	AMÉLIA RODRIGUES	1
4	ANAGÉ	1
5	APORÁ	1
6	ARACAJU	2
7	ARACI	1
8	ARARIPINA	3
9	BARRA DO CHOÇA	2
10	BARREIRAS	14
11	BARRETOS	1
12	BRUMADO	1
13	CALDEIRÃO GRANDE	1
14	CAMACAN	7
15	CAMAÇARI	31
16	CAMPO FORMOSO	1
17	CANAVIEIRAS	1
18	CANDEIAS	10
19	CÂNDIDO SALES	2
20	CANSANÇÃO	1
21	CANUDOS	1
22	CAPIM GROSSO	2
23	CARDEAL DA SILVA	1
24	CASA NOVA	1

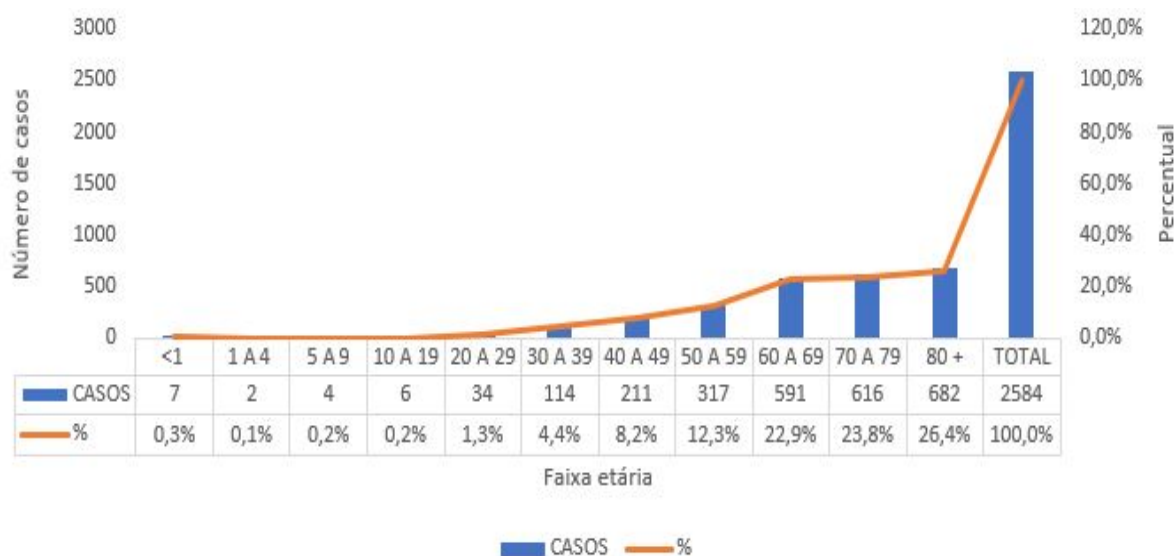


25	CASTRO ALVES	2
26	CATU	1
27	CONCEIÇÃO DA FEIRA	1
28	CONDE	1
29	CRUZ DAS ALMAS	1
30	DIAS DÁVILA	3
31	EUNÁPOLIS	10
32	FEIRA DE SANTANA	60
33	FILADÉLFIA	1
34	FLORIANO	1
35	GANDU	10
36	GUAMARÉ*	1
37	IAÇU	4
38	IBICARAI	1
39	IBIRAPITANGA	2
40	IBIRATAIA	2
41	IGRAPIÚNA	1
42	IGUAÍ	2
43	ILHÉUS*	113
44	IPECAETÁ	1
45	IPIAÚ *	5
46	IPIRÁ	1
47	IRECÊ	1
48	ITABELA	1
49	ITABERABA	6
50	ITABUNA	114
51	ITACARÉ	1
52	ITAJUÍPE	2
53	ITAMARAJU	10
54	ITANHÉM	1
55	ITAPARICA	2
56	ITAPEBI	1
57	ITAPETINGA	6
58	ITUBERÁ	4
59	JACOBINA	1
60	JEQUIÉ*	56
61	JOÃO DOURADO	1
62	JUAZEIRO	39
63	LAURO DE FREITAS*	43
64	MANOEL VITORINO	1
65	MARACÁS	1
66	MARAGOGIPE	1
67	MEDEIROS NETO	1
68	MILAGRES	1
69	MONTE SANTO	1
70	MUCURI	2
71	MULUNGU DO MORRO	1
72	NAZARÉ	2
73	NOVA IBIÁ	3
74	NOVA VIÇOSA	2
75	PAULO AFONSO	9
76	PETROLINA	6
77	PILÃO ARCADO*	1
78	PINDOBAÇU	1
79	POÇÕES	1
80	POJUCA	1
81	PORTO SEGURO	13
82	PRADO	2
83	PRESIDENTE TANCREDO NEVES	2
84	RECIFE	1
85	REMANSO	11
86	RIACHÃO DO JACUÍPE	1
87	RIBEIRA DO POMBAL	1
88	RIO DO PIRES	1
89	RUY BARBOSA	1
90	SALGUEIRO	1
91	SALVADOR*	1705

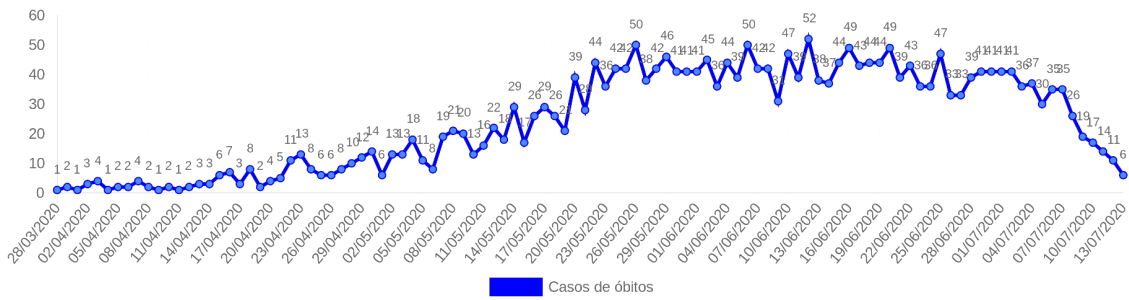
92	SANTA MARIA DA VITÓRIA	1
93	SANTA RITA DE CÁSSIA	1
94	SANTA TERESINHA	1
95	SANTALUZ	3
96	SANTO ANTÔNIO DE JESUS	17
97	SÃO FÉLIX	3
98	SÃO FRANCISCO DO CONDE	1
99	SÃO GONÇALO DOS CAMPOS	3
100	SÃO SEBASTIÃO DO PASSÉ	3
101	SEABRA	2
102	SENHOR DO BONFIM	1
103	SERRA PRETA	1
104	SERRINHA	2
105	SIMÕES FILHO	23
106	SOBRADINHO	3
107	TEIXEIRA DE FREITAS	36
108	TOBIAS BARRETO	1
109	UBAITABA	1
110	URUÇUCA	2
111	UTINGA	1
112	VALENÇA	20
113	VALENÇA	1
114	VÁRZEA DA ROÇA	1
115	VERA CRUZ	1
116	VITÓRIA DA CONQUISTA	63
<b>Total</b>		<b>2584</b>

- \*Para o município CACULÉ (1 óbito(s) - Local de provável infecção SALVADOR)
- \*Para o município CAMAÇARI (1 óbito(s) - Local de provável infecção GUAMARÉ)
- \*Para o município CAMAMU (1 óbito(s) - Local de provável infecção SALVADOR)
- \*Para o município CANDEIAS (1 óbito(s) - Local de provável infecção SALVADOR)
- \*Para o município IPIAÚ (2 óbito(s) - Local de provável infecção ILHÉUS)
- \*Para o município ITATIM (1 óbito(s) - Local de provável infecção JAGUAQUARA)
- \*Para o município ITIÚBA (1 óbito(s) - Local de provável infecção SALVADOR)
- \*Para o município MUNDO NOVO (1 óbito(s) - Local de provável infecção SALVADOR)
- \*Para o município NOVA ROSALÂNDIA (1 óbito(s) - Local de provável infecção PILÃO ARCADEO)
- \*Para o município SALVADOR (1 óbito(s) - Local de provável infecção BARRA , 1 óbito(s) - Local de provável infecção LAURO DE FREITAS)
- \*Para o município URUÇUCA (1 óbito(s) - Local de provável infecção SALVADOR)

**Figura 7. Distribuição dos óbitos confirmados de COVID-19, segundo faixa etária. Bahia, 2020\***

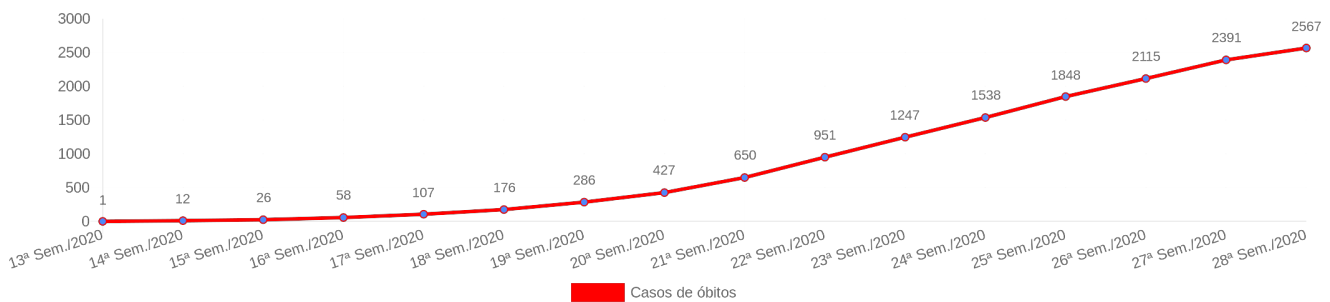


**Figura 8. Número de óbitos confirmados para Covid-19 por dia, segundo data de ocorrência. Bahia, 2020.\***

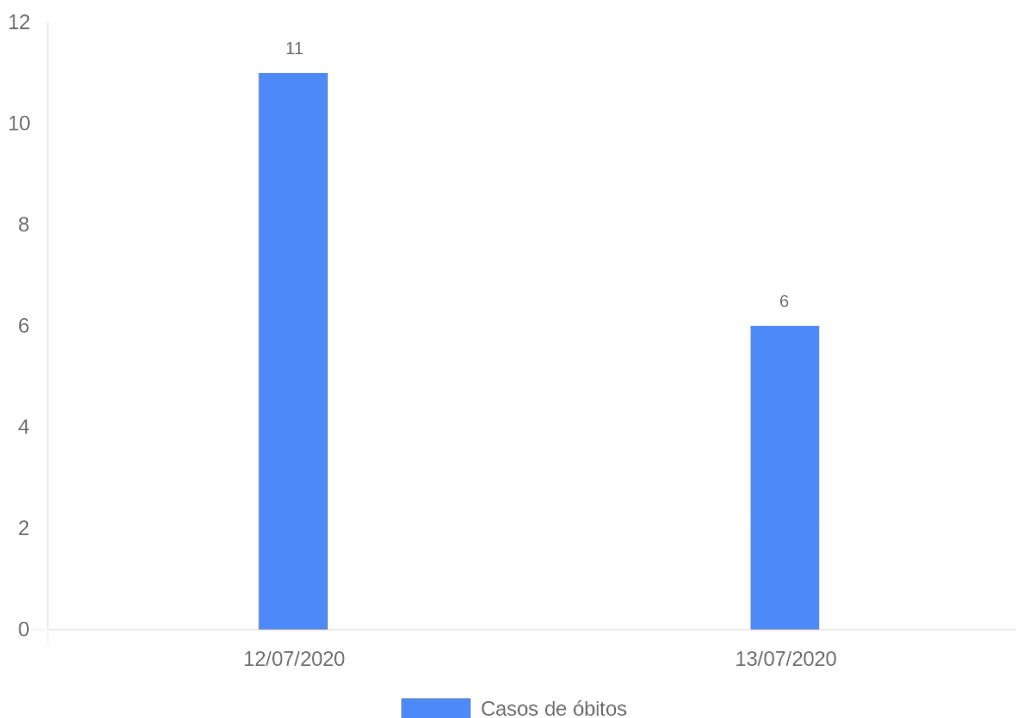


\*Dados preliminares sujeitos a correção, após encerramento de investigação epidemiológica.

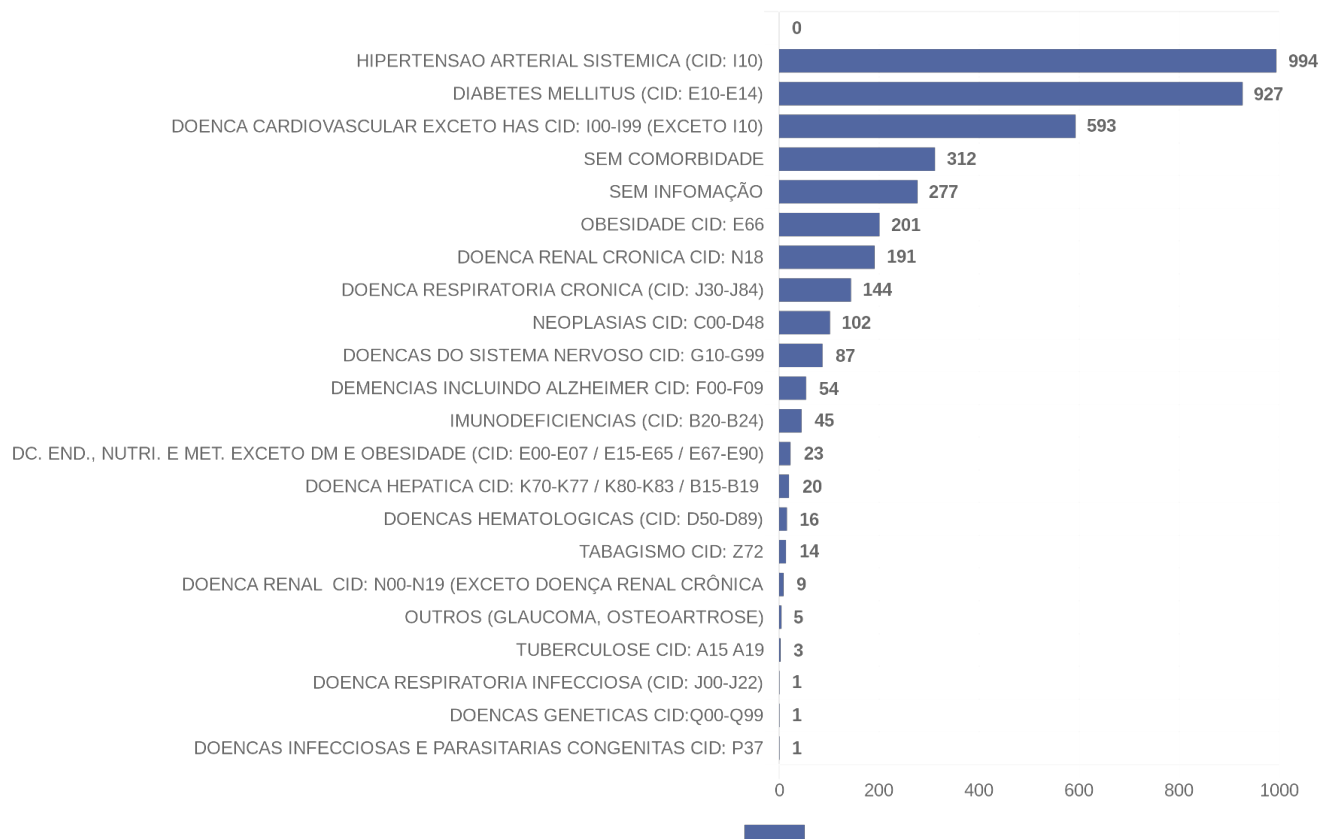
**Figura 9. Distribuição dos óbitos acumulados de COVID-19, por semana epidemiológica. Bahia, 2020\***



**Figura 10. Distribuição dos óbitos acumulados de COVID-19, por dia da semana epidemiológica atual. Bahia, 2020\***



**Figura 11. Distribuição dos óbitos confirmados de COVID-19, segundo comorbidades. Bahia, 2020\***



A soma de comorbidades não reflete o quantitativo de números de óbitos absolutos. Cada óbito pode apresentar mais de uma comorbidade.

**Quadro 6. Municípios com crescimento maior que 6% nas últimas 24 horas. Bahia, 2020\*.**

N	Municípios	Total confirmados	Crescimento últimas 24hrs(%)
1	FEIRA DA MATA	3	200,00
2	SÃO MIGUEL DAS MATAS	12	50,00
3	IUIÚ	3	50,00
4	COTEGIPE	3	50,00
5	COCOS	14	40,00
6	SANTA INÊS	15	25,00
7	TREMEDAL	5	25,00
8	TAPIRAMUTÁ	23	21,05
9	ABARÉ	6	20,00
10	BARRA DO CHOÇA	177	17,22
11	SÃO GABRIEL	16	14,29
12	MACAUBAS	8	14,29
13	VÁRZEA NOVA	34	13,33
14	RODELAS	9	12,50
15	PARAMIRIM	9	12,50
16	BIRITINGA	9	12,50
17	DÁRIO MEIRA	113	11,88
18	RIBEIRÃO DO LARGO	10	11,11
19	CORDEIROS	10	11,11
20	SANTA MARIA DA VITÓRIA	11	10,00
21	PEDRO ALEXANDRE	11	10,00
22	ITANAGRA	11	10,00
23	PIRAÍ DO NORTE	123	9,82
24	CURAÇA	93	9,41

25	ITABELA	125	8,70
26	MACURURÉ	53	8,16
27	AMARGOSA	95	7,95
28	LAJE	42	7,69
29	ITAGI	14	7,69
30	ITARANTIM	43	7,50
31	AURELINO LEAL	187	7,47
32	UAUÁ	72	7,46
33	SAPEAÇU	62	6,90
34	CANAVIEIRAS	63	6,78
35	ARAMARI	16	6,67
36	BARREIRAS	669	6,36
37	CRISÓPOLIS	34	6,25

**Quadro 7. Municípios com taxa média de crescimento dos últimos 5 dias. Bahia, 2020\***

<b>N</b>	<b>Municípios</b>	<b>Total confirmados</b>	<b>Crescimento médio últimos 5 dias(%)</b>
1	IBICOARA	8	140,00
2	CORDEIROS	10	42,22
3	FEIRA DA MATA	3	40,00
4	ARATAÇA	10	31,67
5	JIQUIRIÇÁ	5	30,00
6	IGAPORÁ	9	25,00
7	NOVA FÁTIMA	15	22,86
8	SÃO MIGUEL DAS MATAS	12	22,00
9	SANTA MARIA DA VITÓRIA	11	20,22
10	ICHU	4	20,00
11	MUNDO NOVO	2	20,00
12	MACARANI	107	18,61
13	VÁRZEA DA ROÇA	16	15,56
14	BIRITINGA	9	13,17
15	TREMEDAL	5	11,67
16	CARINHANHA	5	11,67
17	CENTRAL	3	11,67
18	LAJEDO DO TABOCAL	26	11,29
19	LAJE	42	10,87
20	PIRITIBA	11	10,16
21	IRAMAIA	6	10,00
22	IUIÚ	3	10,00
23	COTEGIPE	3	10,00
24	TANQUINHO	62	9,96
25	ITAGIMIRIM	19	9,23
26	BARRA DO CHOÇA	177	9,18
27	QUIJINGUE	29	9,00
28	BONINAL	6	9,00
29	AIQUARA	47	8,93
30	PINDOBAÇU	50	8,91
31	ANDARAÍ	9	8,69
32	IPECAETÁ	16	8,31
33	JUCURUÇU	13	8,22
34	NOVA CANAÃ	58	8,17
35	WENCESLAU GUIMARÃES	286	8,12
36	COCOS	14	8,00
37	PRESIDENTE TANCREDO NEVES	339	7,71
38	SÃO FELIPE	58	7,61
39	EUCLIDES DA CUNHA	51	7,57
40	LENÇÓIS	44	7,34
41	ITIÚBA	14	7,33
42	DÁRIO MEIRA	113	7,31
43	NOVA IBIÁ	99	7,11
44	CORRENTINA	23	7,06
45	CONCEIÇÃO DO ALMEIDA	86	6,91
46	SALINAS DA MARGARIDA	37	6,89
47	IRAJUBA	12	6,67

48	FIRMINO ALVES	4	6,67
49	SANTALUZ	144	6,47
50	CIPO	75	6,32
51	ITAPÉ	85	6,09
52	SANTA LUZIA	72	6,07
53	SANTO ESTEVÃO	100	5,77
54	IRARÁ	39	5,57
55	CORONEL JOÃO SÁ	48	5,55
56	PIRAÍ DO NORTE	123	5,43
57	CONCEIÇÃO DA FEIRA	291	5,43
58	JEREMOABO	29	5,22
59	JUSSARI	19	5,08
60	SANTA RITA DE CÁSSIA	20	5,00
61	SANTA INÊS	15	5,00
62	CAFARNAUM	5	5,00
63	ADUSTINA	52	4,92
64	UBATÁ	246	4,71
65	AURELINO LEAL	187	4,63
66	MANOEL VITORINO	85	4,59
67	MEDEIROS NETO	220	4,46
68	PÉ DE SERRA	38	4,41
69	SÃO GABRIEL	16	4,40
70	LAFAIETE COUTINHO	16	4,30
71	VARZEDO	17	4,29
72	PEDRO ALEXANDRE	11	4,22
73	TAPIRAMUTÁ	23	4,21
74	ITAPETINGA	315	4,21
75	VÁRZEA NOVA	34	4,10
76	CAPELA DO ALTO ALEGRE	56	4,08
77	AMARGOSA	95	4,07
78	ABARÉ	6	4,00
79	CONCEIÇÃO DO COITÉ	461	4,00
80	NILO PEÇANHA	91	4,00
81	BARRO PRETO	87	3,93
82	CRISTÓPOLIS	42	3,92
83	SANTANÓPOLIS	47	3,90
84	ANGUERA	36	3,82
85	BARRA DO ROCHA	12	3,82
86	GUARATINGA	102	3,78
87	MARACÁS	78	3,76
88	LAPÃO	50	3,74
89	UNA	86	3,74
90	MARAU	61	3,74
91	CONDE	74	3,69
92	TAPEROÁ	145	3,64
93	BARREIRAS	669	3,63
94	RETIROLÂNDIA	89	3,58
95	CAMPO FORMOSO	277	3,57
96	SANTA CRUZ CABRÁLIA	190	3,50
97	UAUÁ	72	3,42
98	VEREDA	59	3,42
99	JAGUARIPE	66	3,42
100	MUTUÍPE	46	3,37
101	ESPLANADA	80	3,36
102	MACURURÉ	53	3,36
103	OURIÇANGAS	14	3,33
104	CRAVOLÂNDIA	7	3,33
105	CAETANOS	7	3,33
106	CRISÓPOLIS	34	3,32
107	APUAREMA	104	3,31
108	REMANSO	49	3,27
109	ÁGUA FRIA	41	3,26
110	CANAVIEIRAS	63	3,21
111	ITAGI	14	3,21
112	ITARANTIM	43	3,12
113	ARACI	435	3,04
114	SÃO GONÇALO DOS CAMPOS	243	2,91

115	ITAMBÉ	23	2,90
116	GOVERNADOR MANGABEIRA	54	2,89
117	ANDORINHA	24	2,86
118	QUIXABEIRA	16	2,86
119	MACAÚBAS	8	2,86
120	ITAGUAÇU DA BAHIA	8	2,86
121	ITABELA	125	2,83
122	IRECÊ	232	2,83
123	SERRA PRETA	97	2,80
124	SANTO AMARO	359	2,80
125	FÁTIMA	24	2,77
126	BELMONTE	142	2,77
127	ARAMARI	16	2,76
128	MATA DE SÃO JOÃO	242	2,74
129	MASCOTE	24	2,73
130	CACHOEIRA	149	2,64
131	CURAÇÁ	93	2,61
132	IAÇU	59	2,61
133	VITÓRIA DA CONQUISTA	1296	2,57
134	CARAVELAS	103	2,54
135	CAMAMU	383	2,54
136	SANTO ANTÔNIO DE JESUS	787	2,53
137	POÇÕES	267	2,53
138	RODELAS	9	2,50
139	PARAMIRIM	9	2,50
140	BOA VISTA DO TUPIM	9	2,50
141	SAPEAÇU	62	2,46
142	JUSSARA	18	2,43
143	EUNÁPOLIS	1046	2,41
144	IPIRÁ	101	2,40
145	JACOBINA	215	2,37
146	IBICARAÍ	207	2,31
147	TEODORO SAMPAIO	28	2,31
148	MARAGOGIPE	143	2,28
149	PORTO SEGURO	935	2,27
150	PRESIDENTE JÂNIO QUADROS	29	2,25
151	MUQUÊM DE SÃO FRANCISCO	29	2,25
152	ALMADINA	58	2,24
153	SÃO FÉLIX	40	2,22
154	RIBEIRÃO DO LARGO	10	2,22
155	JEQUIÉ	1819	2,21
156	PLANALTO	80	2,20
157	CAMAÇARI	2511	2,18
158	ITAPARICA	138	2,18
159	DOM MACEDO COSTA	20	2,16
160	OLINDINA	42	2,11
161	CANUDOS	21	2,11
162	JUAZEIRO	1480	2,08
163	CAATIBA	74	2,07
164	MURITIBA	116	2,05
165	BRUMADO	273	2,05
166	GLÓRIA	32	2,02
167	MORTUGABA	11	2,00
168	ITAQUARA	11	2,00
169	ITANAGRA	11	2,00
170	MADRE DE DEUS	352	1,94
171	ITIRUÇU	11	1,94
172	SANTA BRIGIDA	23	1,90
173	RIO REAL	101	1,90
174	FLORESTA AZUL	115	1,88
175	CANDEAL	23	1,86
176	ITUBERÁ	219	1,86
177	SEABRA	35	1,84
178	ENTRE RIOS	116	1,83
179	RIBEIRA DO AMPARO	24	1,82
180	MAIQUINIQUE	24	1,82
181	CABACEIRAS DO PARAGUAÇU	24	1,82

182	NAZARÉ	117	1,81
183	IBIRATAIA	119	1,78
184	JITAÚNA	48	1,77
185	RIBEIRA DO POMBAL	233	1,73
186	ANTAS	25	1,70
187	TUCANO	63	1,70
188	GANDU	882	1,70
189	LUÍS EDUARDO MAGALHÃES	492	1,68
190	ALAGOINHAS	870	1,67
191	JAGUAQUARA	534	1,67
192	FILADÉLFIA	153	1,67
193	SAÚDE	3	1,67
194	PALMAS DE MONTE ALTO	26	1,63
195	MIGUEL CALMON	26	1,63
196	OUROLÂNDIA	27	1,60
197	TEOLÂNDIA	107	1,58
198	CANSANÇÃO	82	1,58
199	GENTIO DO OURO	108	1,58
200	NOVA SOURE	176	1,57
201	CONCEIÇÃO DO JACUIPE	219	1,55
202	CRUZ DAS ALMAS	217	1,55
203	CORAÇÃO DE MARIA	82	1,54
204	POJUCA	333	1,52
205	PILÃO ARCADE	56	1,52
206	ACAJUTIBA	42	1,50
207	ANAGÉ	29	1,48
208	ITABUNA	3723	1,47
209	CAIRU	72	1,47
210	SÃO SEBASTIÃO DO PASSÉ	380	1,46
211	RAFAEL JAMBEIRO	88	1,44
212	CANDEIAS	1049	1,44
213	CAPIM GROSSO	234	1,44
214	DIAS DÁVILA	601	1,43
215	GUANAMBI	117	1,43
216	ILHÉUS	1899	1,43
217	RIO DO PIRES	15	1,43
218	MORPARÁ	15	1,43
219	PAULO AFONSO	267	1,41
220	JAGUARARI	105	1,40
221	ITAPEBI	91	1,38
222	ALCOBAÇA	137	1,38
223	SERRINHA	325	1,38
224	IPIAÚ	927	1,35
225	CAMPO ALEGRE DE LOURDES	47	1,34
226	BURITIRAMA	47	1,33
227	MUCUGÊ	16	1,33
228	ANTÔNIO CARDOSO	16	1,33
229	BUERAREMA	159	1,32
230	ITORORÓ	48	1,30
231	QUEIMADAS	146	1,30
232	CASA NOVA	163	1,29
233	MUCURI	251	1,26
234	ITABERABA	419	1,20
235	ITAGIBÁ	106	1,18
236	MUNIZ FERREIRA	18	1,18
237	ITAMARI	18	1,18
238	ARACATU	18	1,18
239	CAMACAN	462	1,17
240	IBOTIRAMA	89	1,17
241	SIMÕES FILHO	1178	1,17
242	CATU	480	1,17
243	IRAQUARA	92	1,15
244	PRADO	181	1,15
245	VERA CRUZ	147	1,13
246	RIACHO DE SANTANA	37	1,13
247	PAU BRASIL	37	1,13
248	CÂNDIDO SALES	149	1,11



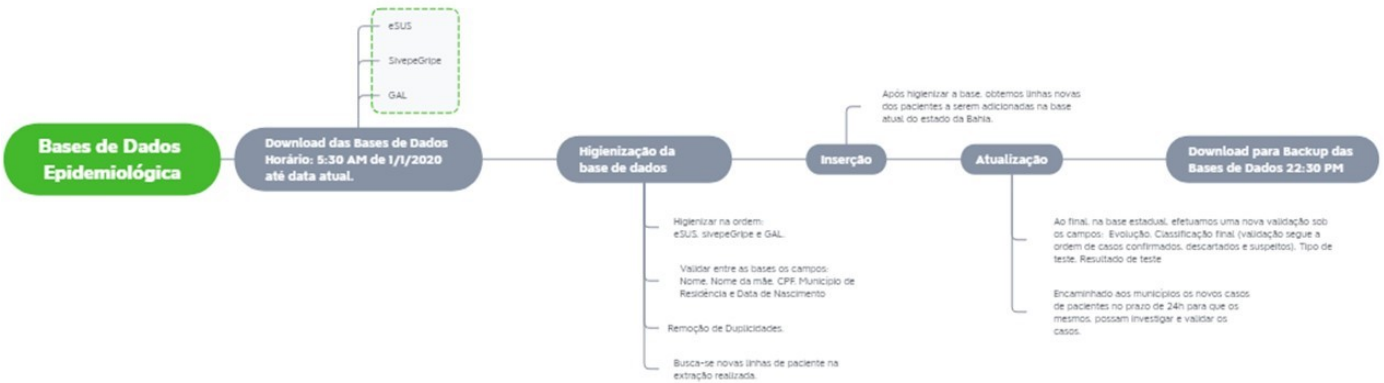
249	LAURO DE FREITAS	3545	1,06
250	AMÉLIA RODRIGUES	139	1,05
251	ITAJUÍPE	499	1,00
252	FORMOSA DO RIO PRETO	21	1,00
253	FEIRA DE SANTANA	5146	0,96
254	BARROCAS	44	0,95
255	SÃO FRANCISCO DO CONDE	375	0,94
256	ITAPICURU	91	0,91
257	IBICUI	69	0,90
258	ENCRUZILHADA	69	0,90
259	SÃO JOSÉ DA VITÓRIA	71	0,87
260	GONGOGI	24	0,87
261	ITATIM	48	0,86
262	SALVADOR	43934	0,85
263	CAETITÉ	49	0,85
264	RUY BARBOSA	123	0,85
265	SÁTIRO DIAS	26	0,80
266	CÍCERO DANTAS	56	0,73
267	RIACHÃO DAS NEVES	58	0,71
268	PONTO NOVO	31	0,67
269	MILAGRES	64	0,65
270	IBIRAPUÁ	65	0,63
271	CAÉM	33	0,63
272	ITAMARAJU	794	0,62
273	BANZAE	34	0,61
274	ANTÔNIO GONÇALVES	34	0,61
275	IGUAÍ	278	0,59
276	TEIXEIRA DE FREITAS	1871	0,58
277	MONTE SANTO	106	0,58
278	LAMARÃO	36	0,57
279	INHAMBUPE	36	0,57
280	AMÉRICA DOURADA	73	0,56
281	BARRA	37	0,56
282	BOM JESUS DA SERRA	38	0,54
283	NOVA VIÇOSA	198	0,52
284	PARIPIRANGA	40	0,51
285	JOÃO DOURADO	121	0,51
286	URUÇUCA	333	0,49
287	SÍTIO DO QUINTO	42	0,49
288	POTIRAGUÁ	43	0,48
289	OLIVEIRA DOS BREJINHOS	43	0,48
290	APORÁ	44	0,47
291	PINTADAS	89	0,46
292	MAIRI	89	0,46
293	CANARANA	45	0,45
294	SOBRADINHO	228	0,45
295	SENHOR DO BONFIM	186	0,44
296	SANTA BÁRBARA	193	0,42
297	COARACI	101	0,41
298	CASTRO ALVES	105	0,39
299	CALDEIRÃO GRANDE	56	0,36
300	UBAITABA	172	0,35
301	PRESIDENTE DUTRA	62	0,33
302	IGRAPIÚNA	63	0,32
303	ITANHÉM	144	0,28
304	IBIRAPITANGA	144	0,28
305	BOM JESUS DA LAPA	78	0,26
306	VALENÇA	705	0,26
307	TEOFILÂNDIA	161	0,25
308	SÃO DESIDÉRIO	87	0,23
309	SOUTO SOARES	89	0,23
310	UMBURANAS	91	0,22
311	RIACHÃO DO JACUÍPE	154	0,13
312	ITACARÉ	155	0,13

**Quadro 8. Relação dos 50 municípios com mais casos confirmados. Bahia, 2020\*.**

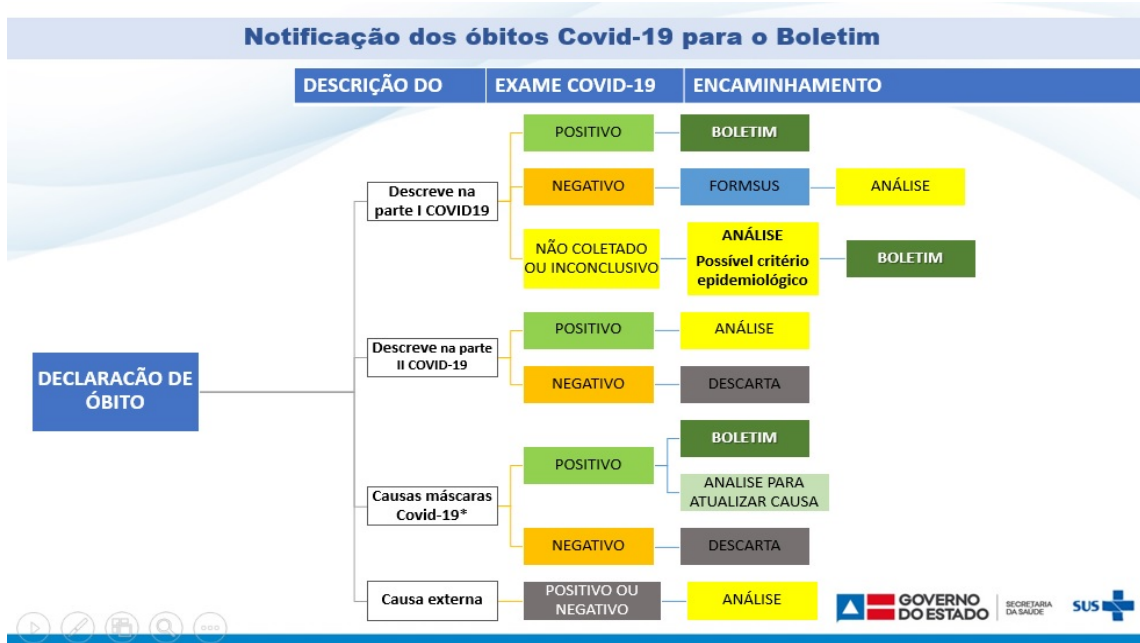
<b>N</b>	<b>Municípios</b>	<b>Nº casos</b>
1	SALVADOR	43934
2	FEIRA DE SANTANA	5146
3	ITABUNA	3723
4	LAURO DE FREITAS	3545
5	CAMAÇARI	2511
6	ILHÉUS	1899
7	TEIXEIRA DE FREITAS	1871
8	JEQUIÉ	1819
9	JUAZEIRO	1480
10	VITÓRIA DA CONQUISTA	1296
11	SIMÕES FILHO	1178
12	CANDEIAS	1049
13	EUNÁPOLIS	1046
14	PORTO SEGURO	935
15	IPIAÚ	927
16	GANDU	882
17	ALAGOINHAS	870
18	ITAMARAJU	794
19	SANTO ANTÔNIO DE JESUS	787
20	VALENÇA	705
21	BARREIRAS	669
22	DIAS DÁVILA	601
23	JAGUAQUARA	534
24	ITAJUÍPE	499
25	LUÍS EDUARDO MAGALHÃES	492
26	CATU	480
27	CAMACAN	462
28	CONCEIÇÃO DO COITÉ	461
29	ARACI	435
30	ITABERABA	419
31	CAMAMU	383
32	SÃO SEBASTIÃO DO PASSÉ	380
33	SÃO FRANCISCO DO CONDE	375
34	SANTO AMARO	359
35	MADRE DE DEUS	352
36	PRESIDENTE TANCREDO NEVES	339
37	URUÇUCA	333
38	POJUÇA	333
39	SERRINHA	325
40	ITAPETINGA	315
41	CONCEIÇÃO DA FEIRA	291
42	WENCESLAU GUIMARÃES	286
43	IGUAÍ	278
44	CAMPO FORMOSO	277
45	BRUMADO	273
46	PAULO AFONSO	267
47	POÇÕES	267
48	MUCURI	251
49	UBATÁ	246
50	SÃO GONÇALO DOS CAMPOS	243

**Metodologia de trabalho para geração dos dados do Boletim Epidemiológico COVID-19**

**Processo:**



**Óbitos:**



**Atenção:**

Cada município tem responsabilidade e autonomia de utilizar uma metodologia coerente e baseada nos protocolos ministeriais e portarias estaduais, considerando a dinâmica dos dados e veracidade das informações.

É importante que após a investigação epidemiológica do caso confirmado, se for constatado que o paciente não é residente do município, será necessário realizar alteração no sistema e encaminhar um ofício para a Vigilância Epidemiológica do Estado informando a residência atual. Caso não seja realizada a alteração no sistema oficial e enviado o ofício, a notificação não será atualizada e permanecerá no município de residência informado inicialmente.

**Editorial Boletim COVID-19**

Diretoria de Vigilância Epidemiológica (DIVEP)– Dra. Márcia  
São Pedro Leal Souza

Coordenador Executivo de Gestão de Tecnologia da  
Informação e Comunicação (CGTIC) – Diego Cavalcante  
Teixeira Daltro

Coordenação de Informações Estratégicas de Vigilância em  
Saúde - CIEVS – Ramon da Costa Saavedra

Elaboração de boletim

Aline Anne Ferreira de Deus  
Ana Carolina de Castro Silva  
Ana Claudia Fernandes Nunes da Silva  
Ana de Fatima Cardoso Nunes  
Antônio Carlos de Albuquerque Bandeira  
Arlene Maria de Jesus  
Bárbara Leandra do Espírito Santo Ramos  
Cristiana Fleming Maia Alves Dias  
Daniele Ribeiro de Souza  
Diego Souza Freitas  
Egivando Gonçalves dos Santos  
Elieide Soares de Oliveira  
Érica Santos Andrade  
Fabiola Azevedo Araújo  
Gabriela Paula Brito Soares  
Gabriella Farias Gomes  
Gabriella Pereira Santos  
Graciele Oliveira Menezes  
Israel Carneiro Santos Almeida  
Joyce Naiana de Paiva Lima  
Juliana Melo do Amaral Carvalho

Juniarley Fernandes de Souza  
Karla Nicole Ramos de Oliveira  
Lara Matos Santos  
Lauriene Rios de Sousa  
Liane Santiago Andrade  
Marcelo Costa Brandão Júnior  
Marcio Luís Valença Araújo  
Marta Santana Lima Pereira  
Maurício Polycarpo Ferreira da Silva  
Miguel Andino Depallens  
Pedro Henrique Presta Dias  
Renato Queiroz  
Rodrigo Alves Vaz  
Rosan Barbosa de Matos  
Sandra Maria de Oliveira da Purificação  
Suzane Tourinho Fontes da Silva  
Úrsula Martins Catarino  
Vicente Sebastian da S. Santos  
Wilma Nascimento  
Zenaide Calazans Oliveira  
Zilda Afonso Torres Almeida

